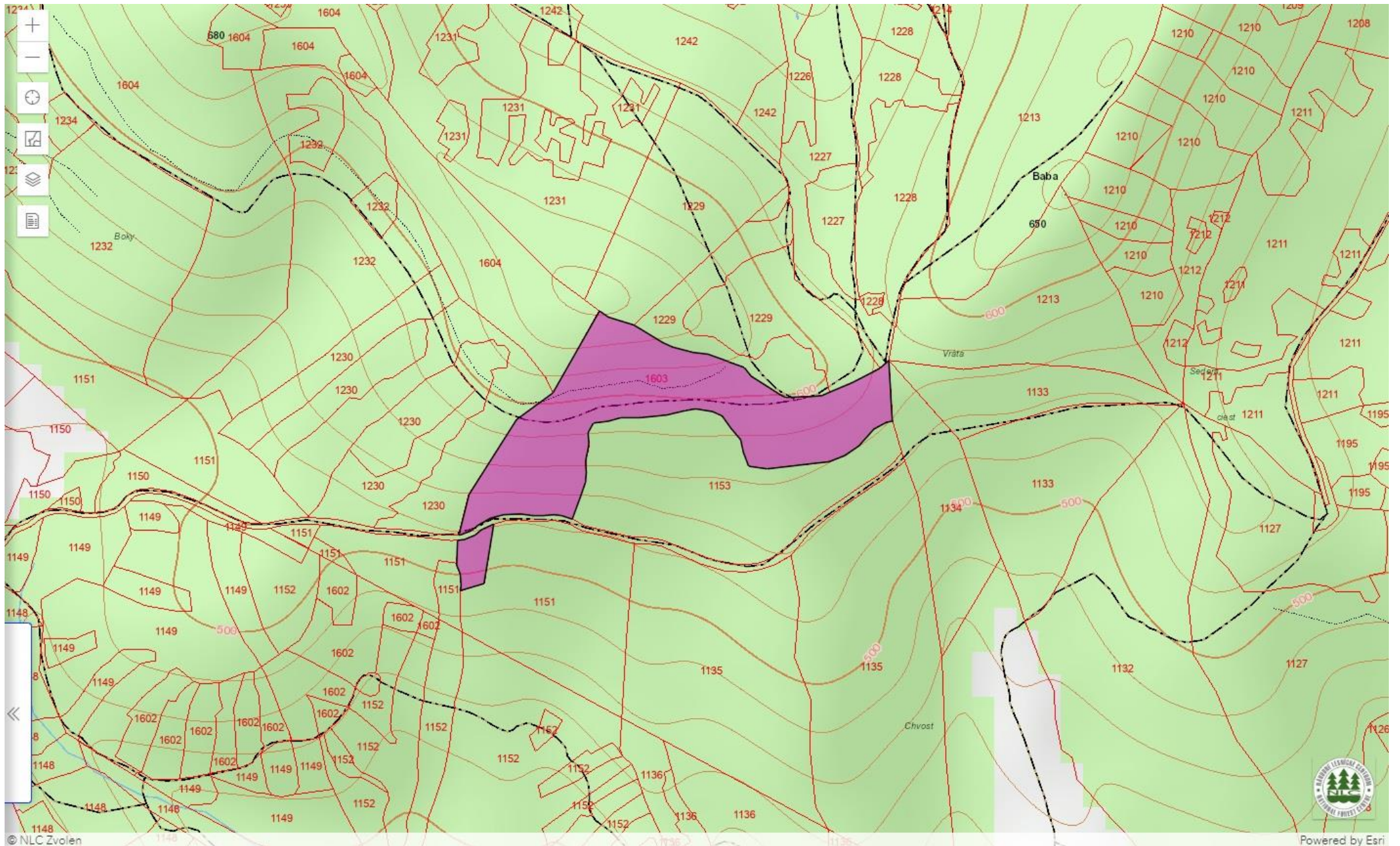


LaPS Vápenná, PS

JPRL 1603: výmera JPRL 6,65ha , výmera RP 6,65ha

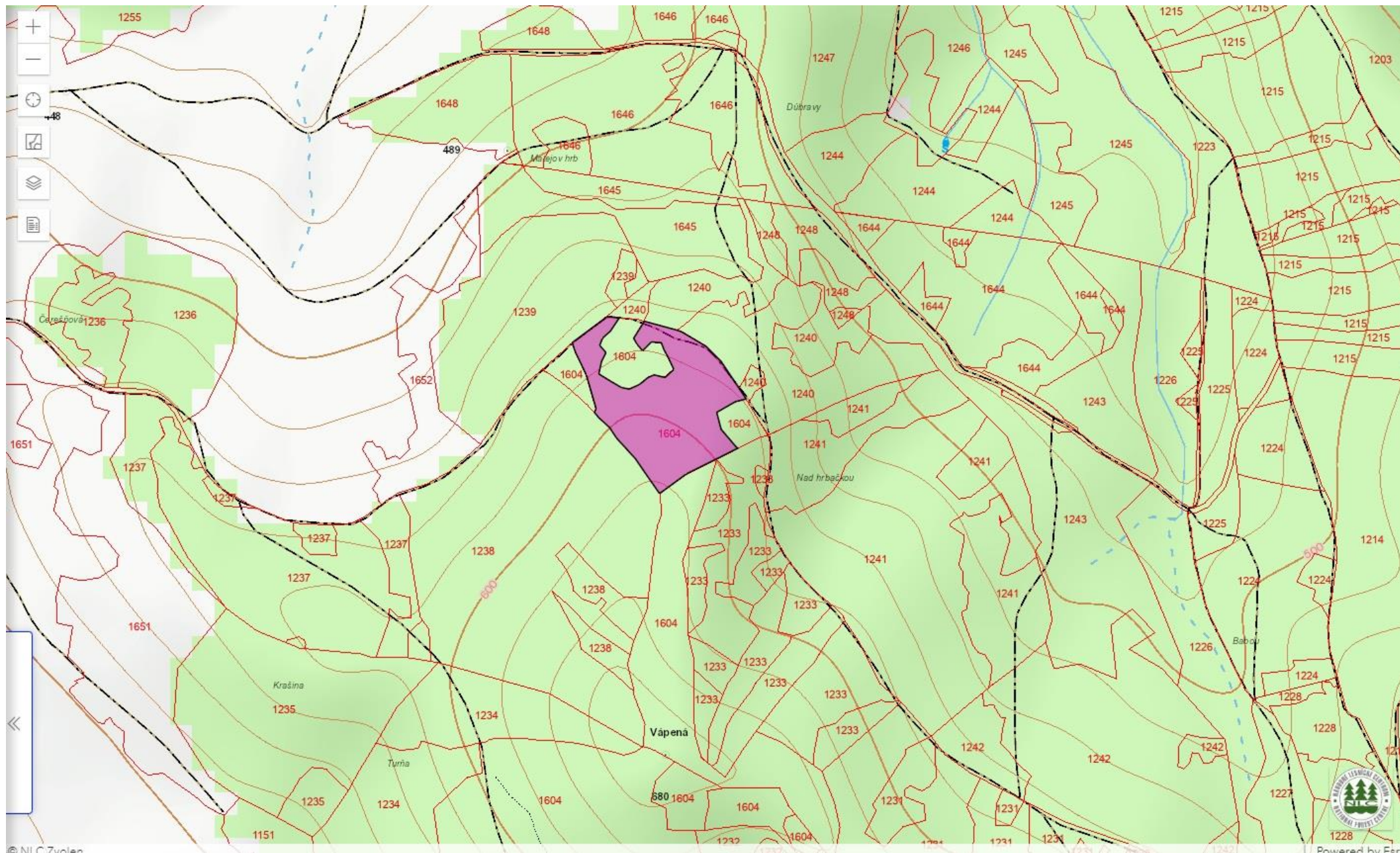
pôda skalnatá, miestami balvanitá so sklonom nad 60%, pri hrebeni s vystupujúcou materskou horninou (andezitové zlepence)



LaPS Vápenná, PS

JPRL 1604a: výmera JPRL 2,72ha, výmera RP 1ha

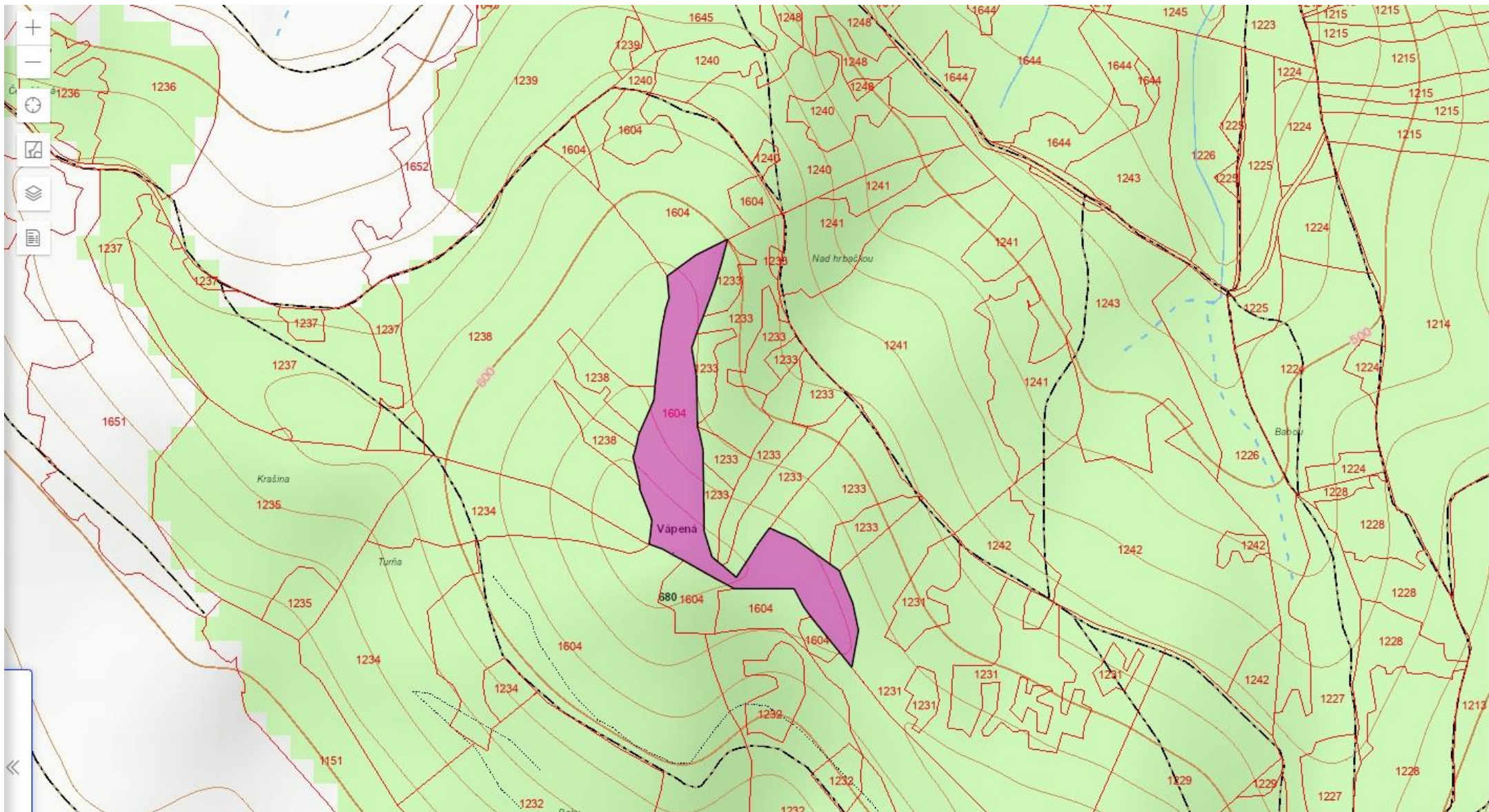
pôda skalnatá, pri hrebeni balvanitá



LaPS Vápenná, PS

JPRL 1604b: výmera JPRL 3,58ha, výmera RP 3,58ha

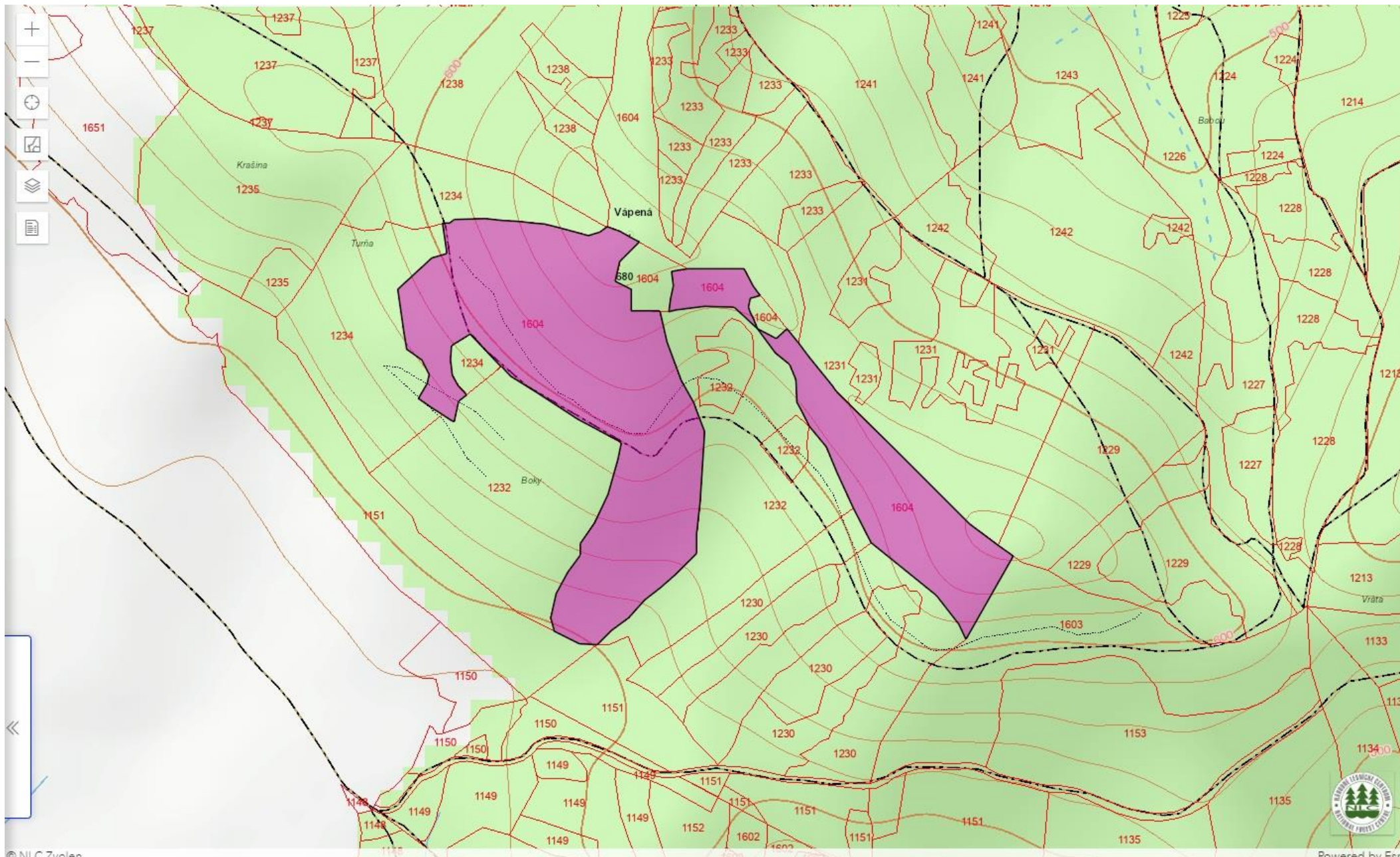
pôda skalnatá, pri hrebeni bralo andezitových zlepcov



LaPS Vápenná, PS

JPRL 1604c: výmera JPRL 15,11ha, výmera RP 12ha

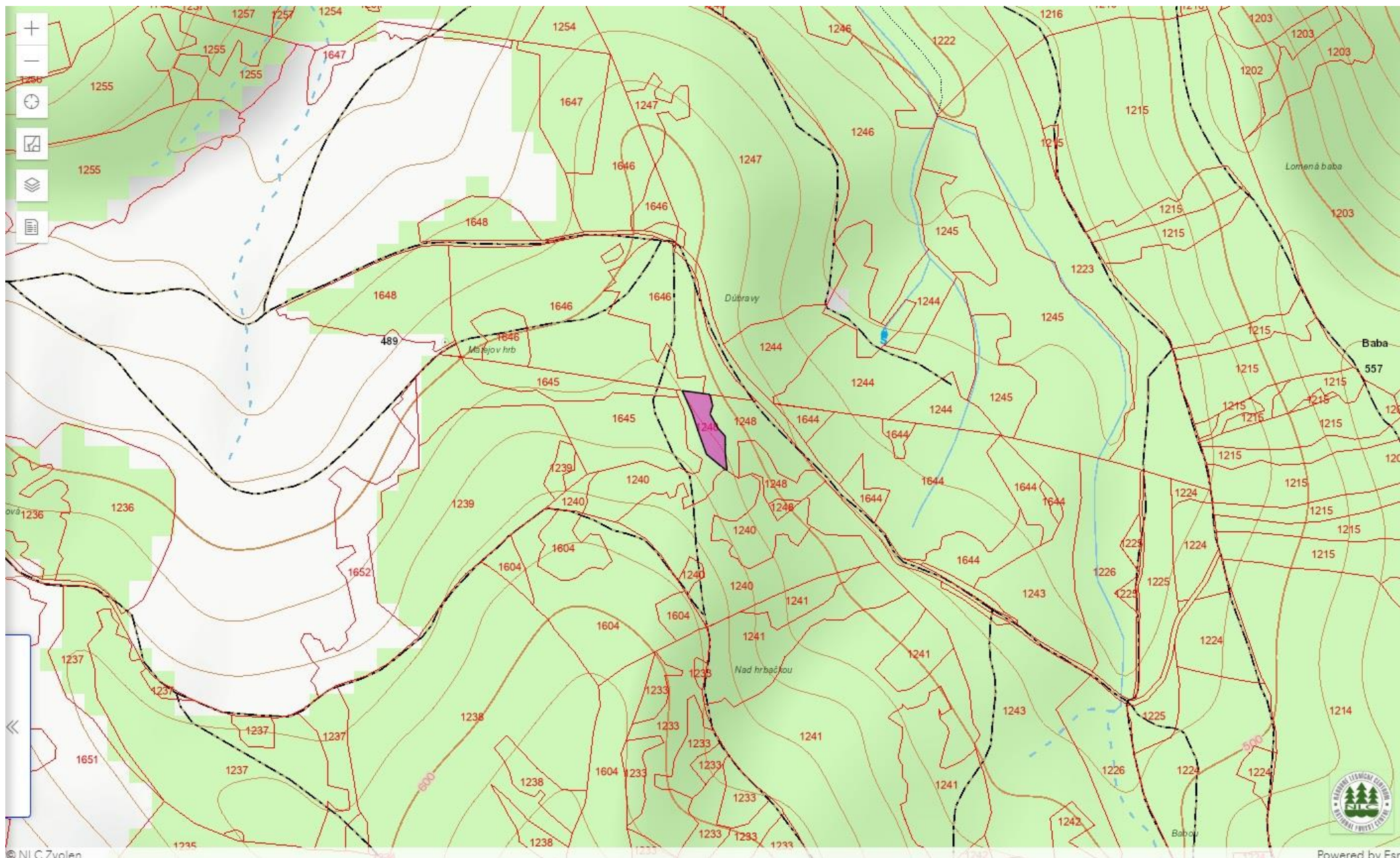
časti porastu s plytkou, kamenitou, miestami a ž skalnatou pôdou, presychavé s JZ expozíciou + hrebeňové časti porastu



LaPS Vápenná, PS

JPRL: 1248a, výmera JPRL 0,27, výmera RP 0,27ha

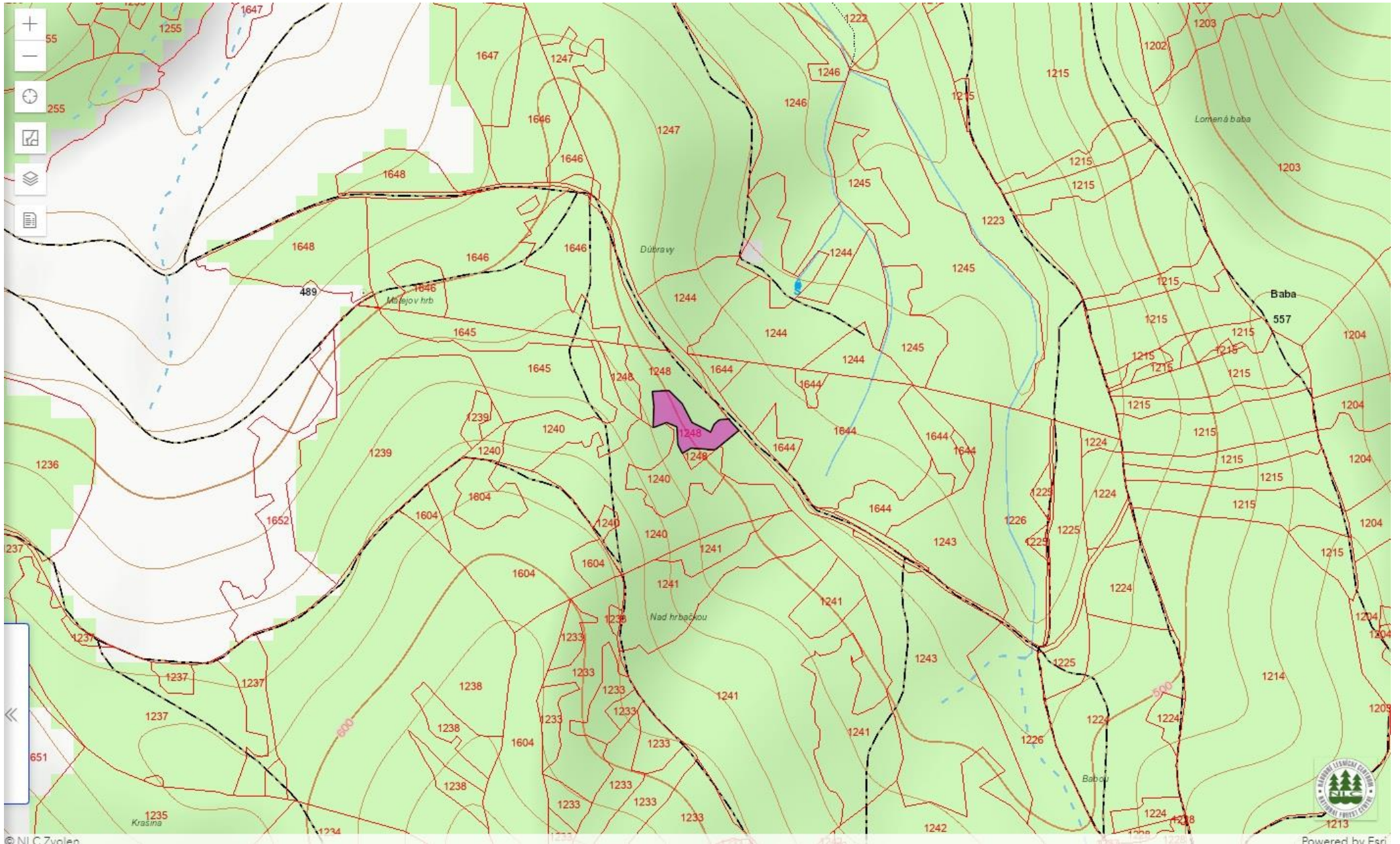
pôda kamenitá miestami s vystupujúcou materskou horninou



LaPS Vápenná, PS

JPRL 1248b: výmera JPRL 0,42ha, výmera RP 0,42ha,

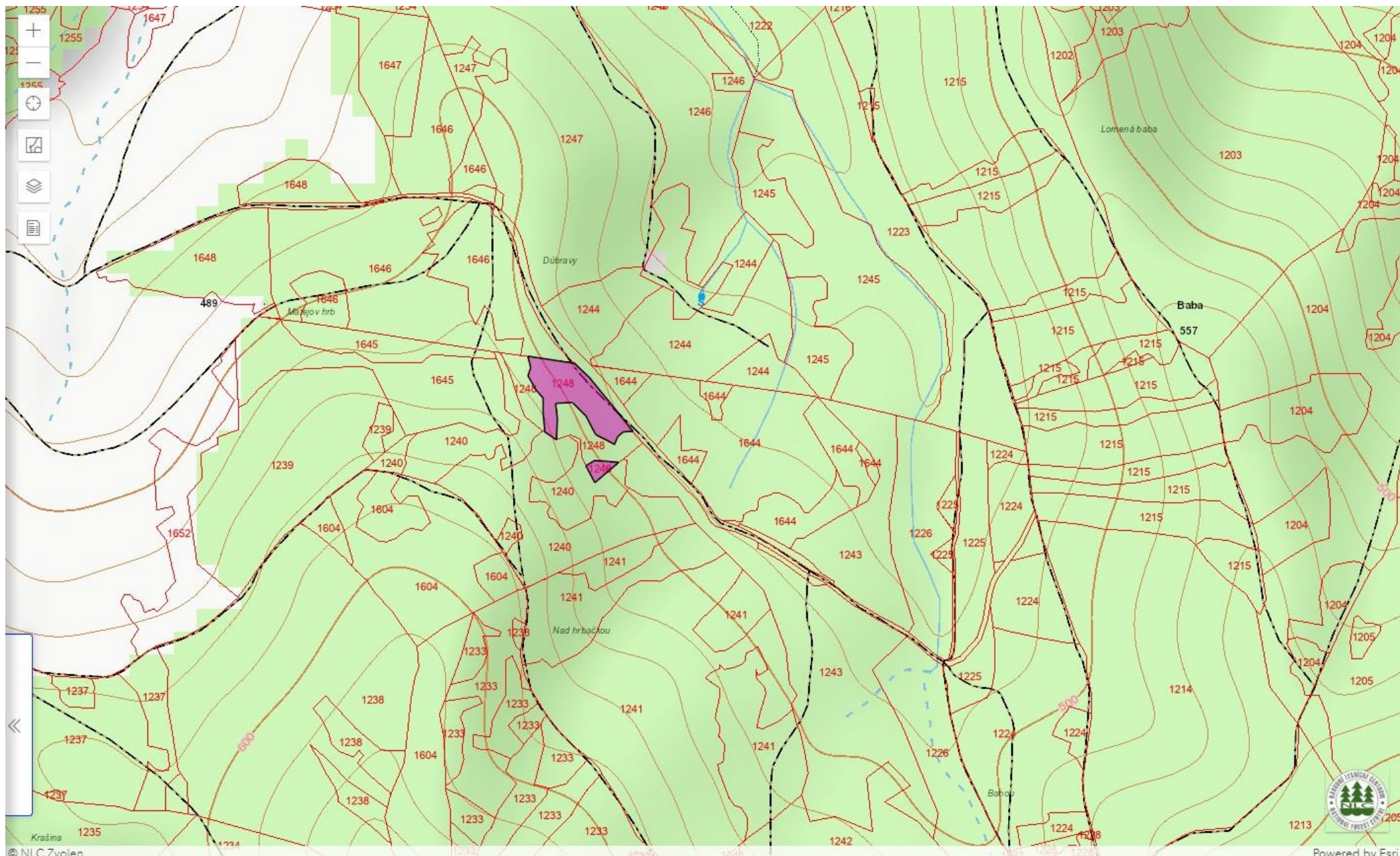
pôda kamenitá miestami s vystupujúcou materskou horninou



LaPS Vápenná, PS

JPRL 1248c: výmera JPRL 0,81, výmera RP 0,5ha,

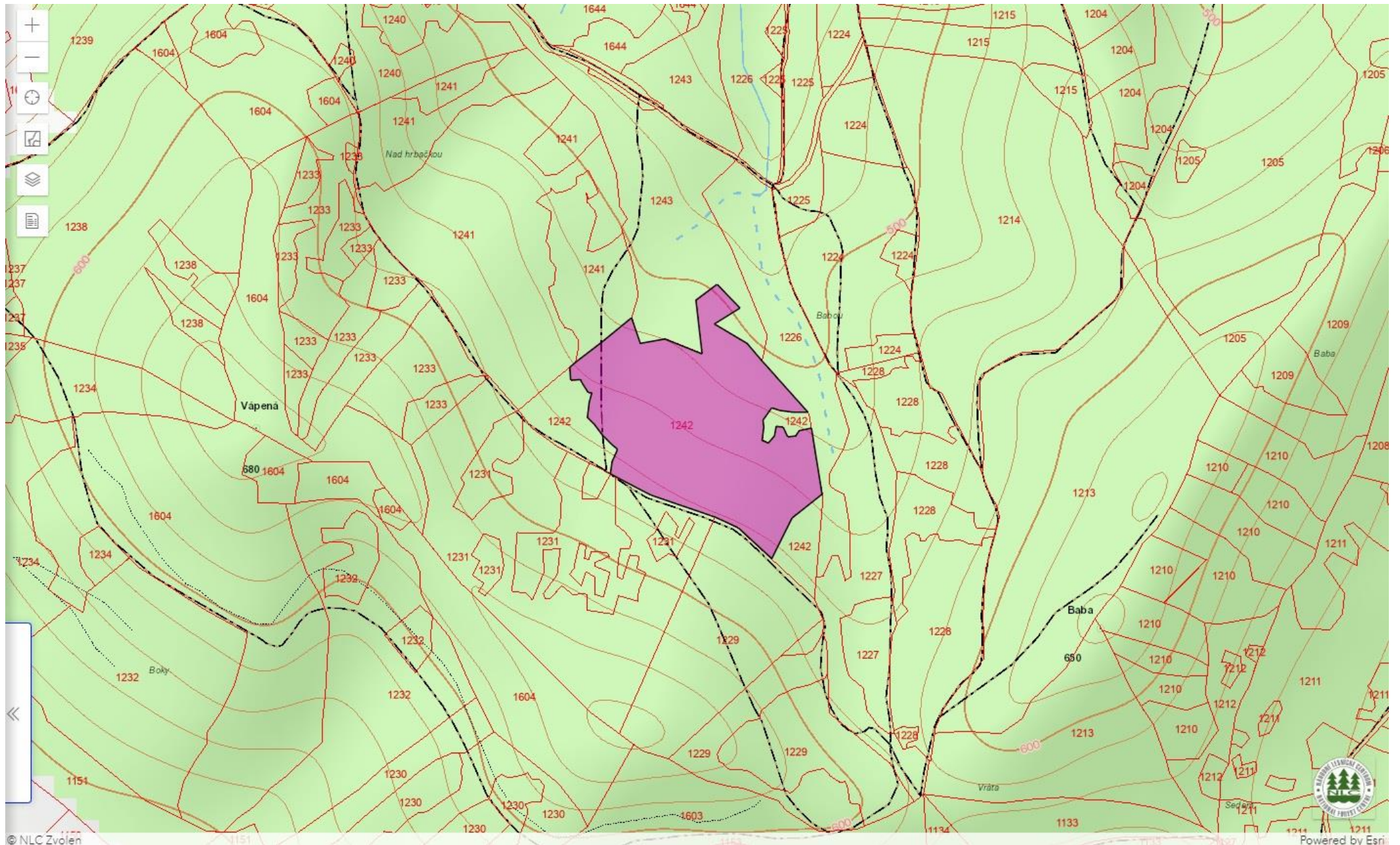
pôda kamenitá miestami s vystupujúcou materskou horninou



LaPS Vápenná, PS

JPRL 1242a: výmera JPRL 7,56ha, výmera RP 0,3ha,

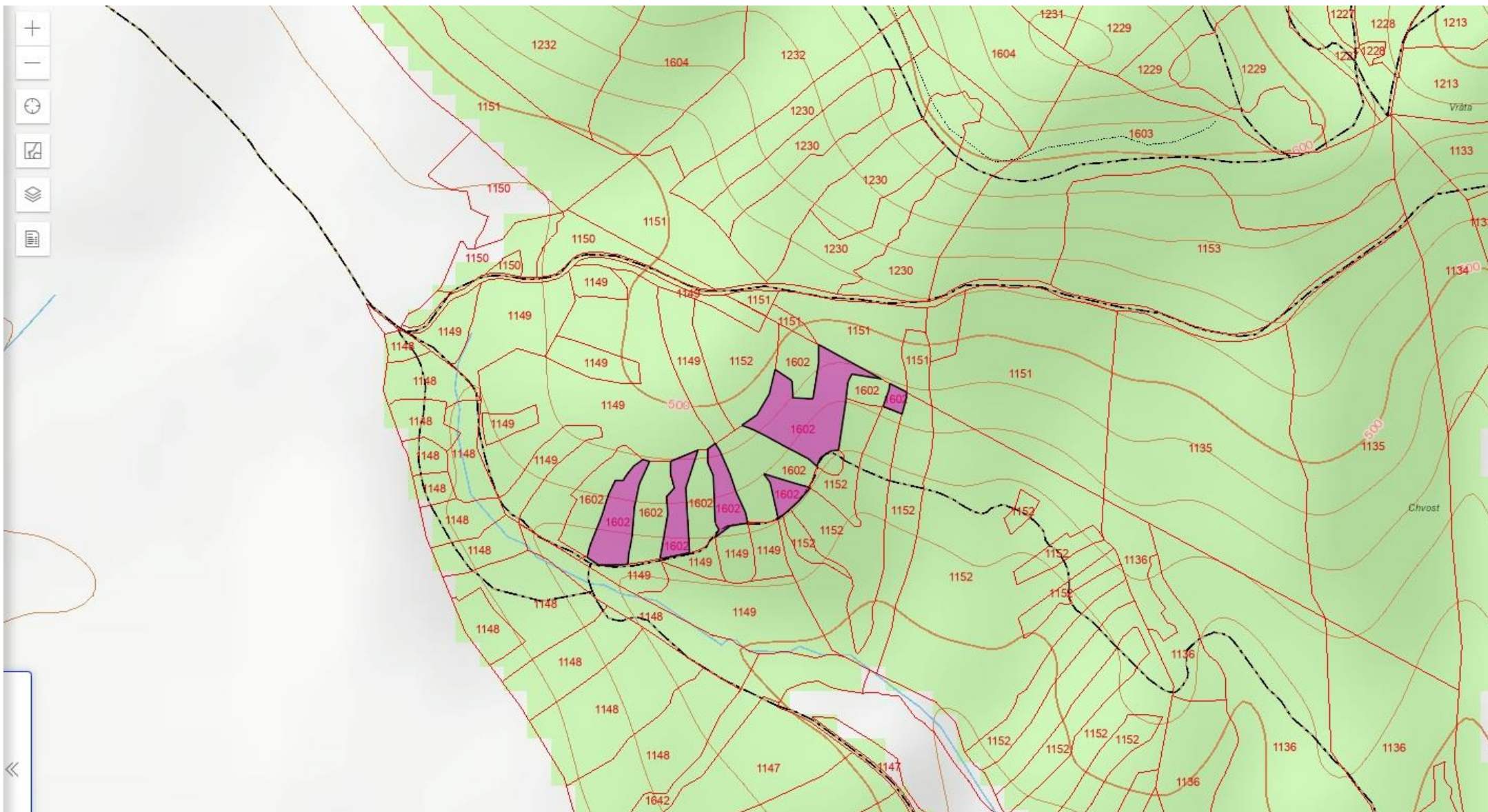
časť pôvodného porastu na skalnatom hrebenku na JV



US, PS Ostrá Lúka

JPRL 1602a: výmera JPRL 2,37ha, výmera RP 2,37ha,

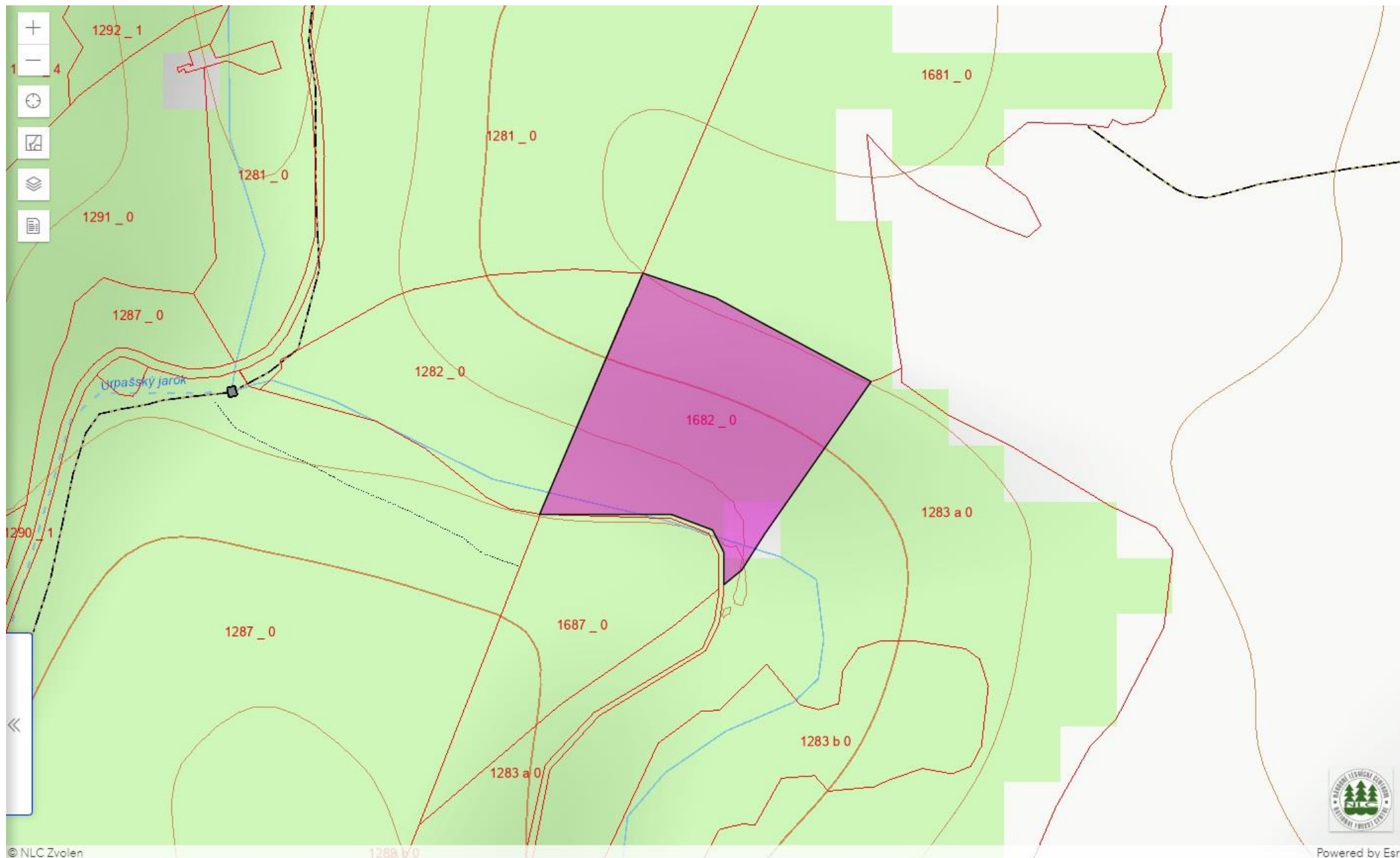
pôda plytká, J expozícia, presýchavá so zvyškami pôvodných jedincov CR a DB



US, PS Ostrá Lúka

JPRL 1682: výmera JPRL 1,51ha, výmera RP 0,5ha,

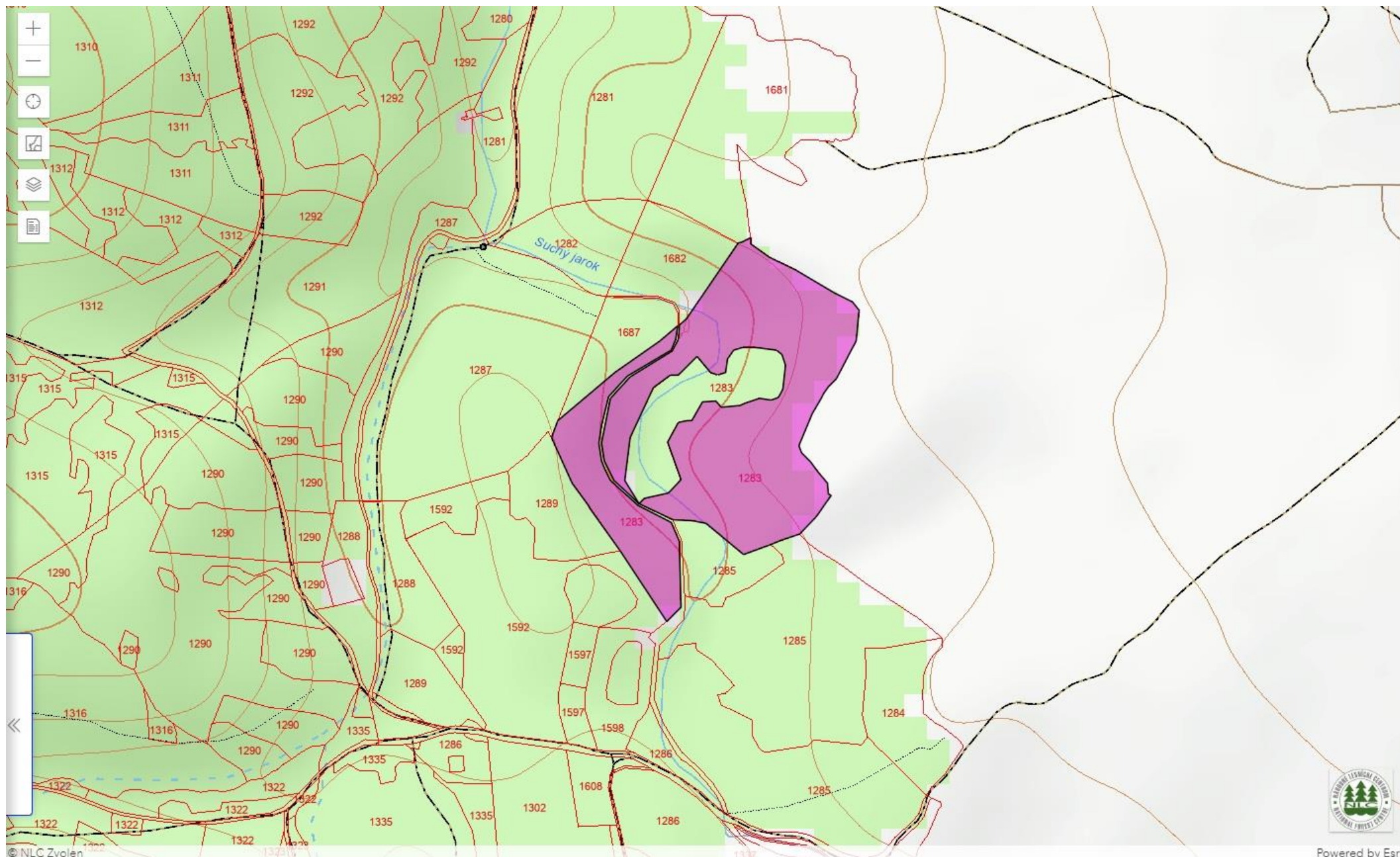
pôda strmá, skalnatá, presýchavá JZ časť nad dolinou prevažne CR a HB



US, PS Ostrá Lúka

JPRL 1283a: výmera JPRL 9,04ha, výmera RP 1ha,

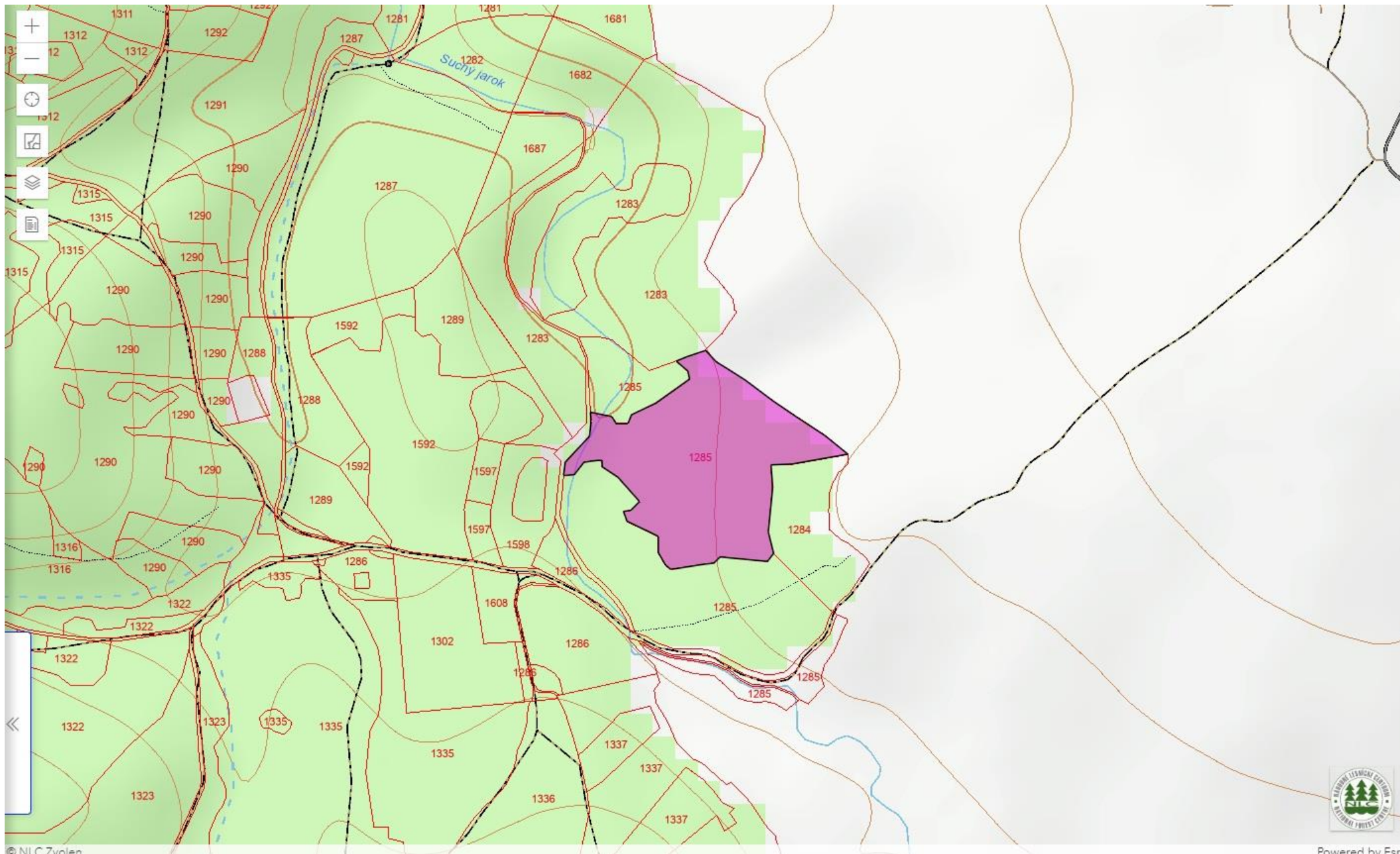
časti porastu s veľkými skalami až balvanmi s CR a HB



US, PS Ostrá Lúka

JPRL 1285a: výmera JPRL 5,31ha, výmera RP 2ha,

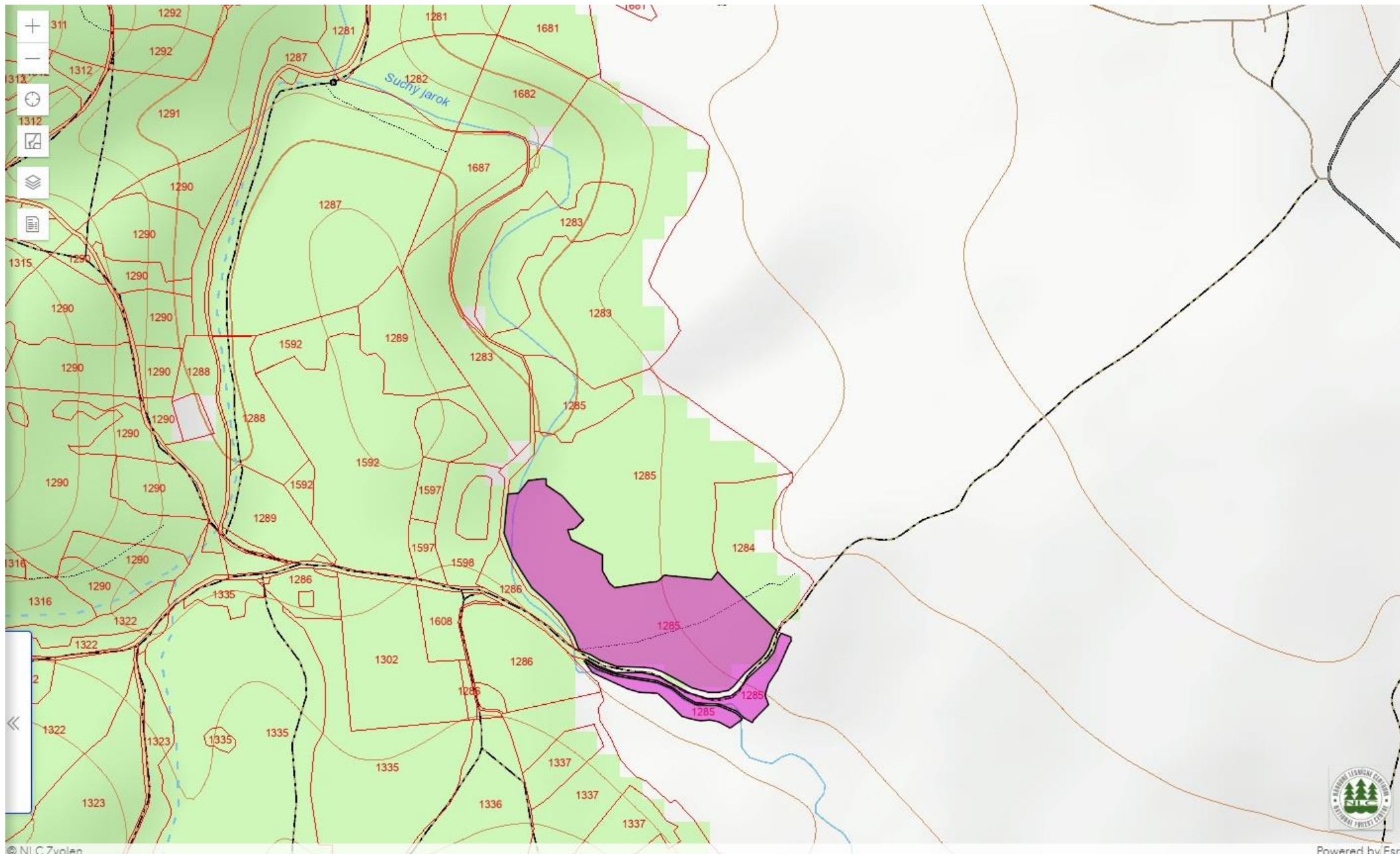
časti porastu s veľkými skalami až balvanmi s CR a HB



US, PS Ostrá Lúka

JPRL 1285b: výmera JPRL 5,26ha, výmera RP 1ha,

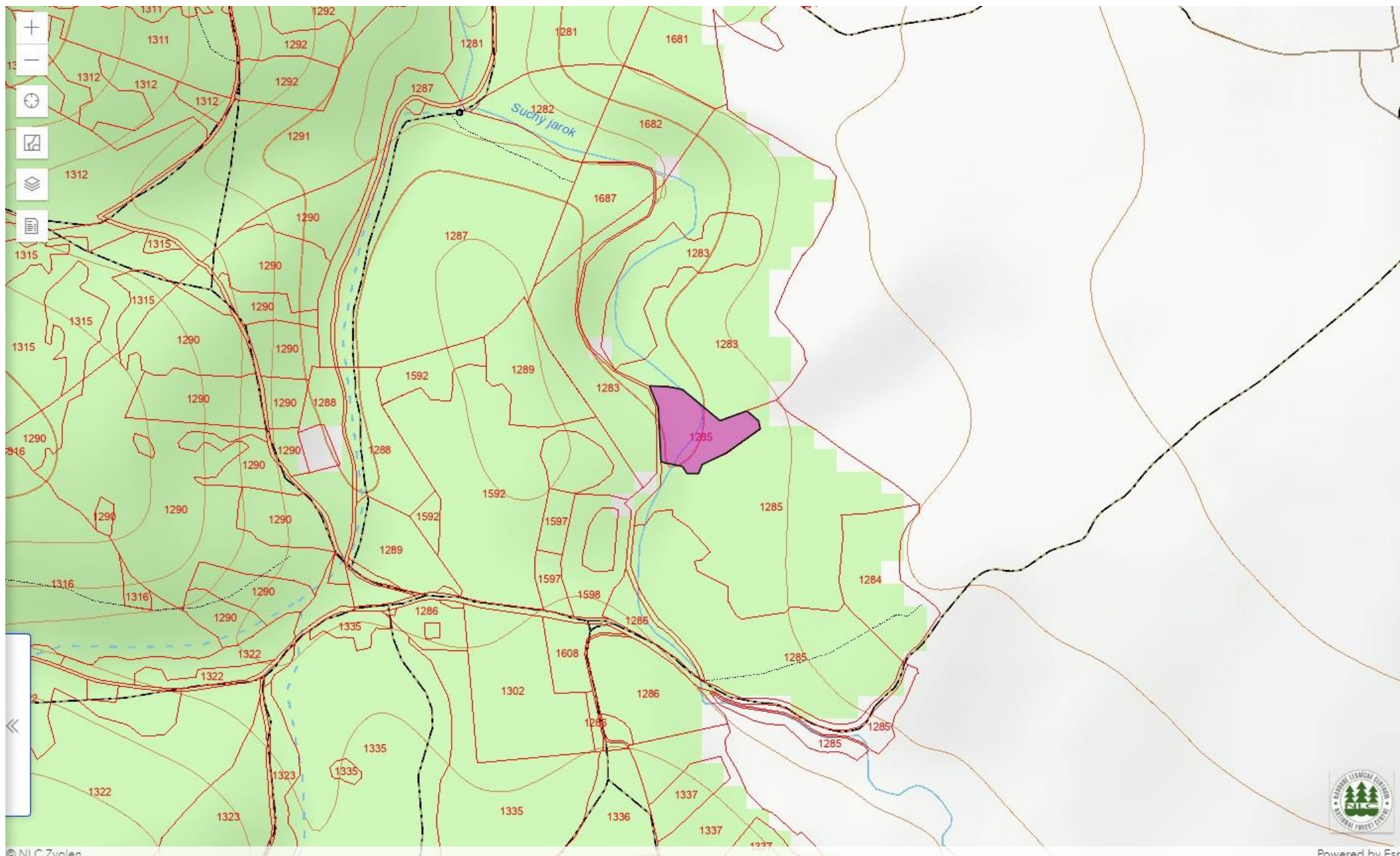
časti porastu s veľkými skalami až balvanmi s CR a HB



US, PS Ostrá Lúka

JPRL 1285c: výmera JPRL 0,94ha, výmera RP 0,94ha,

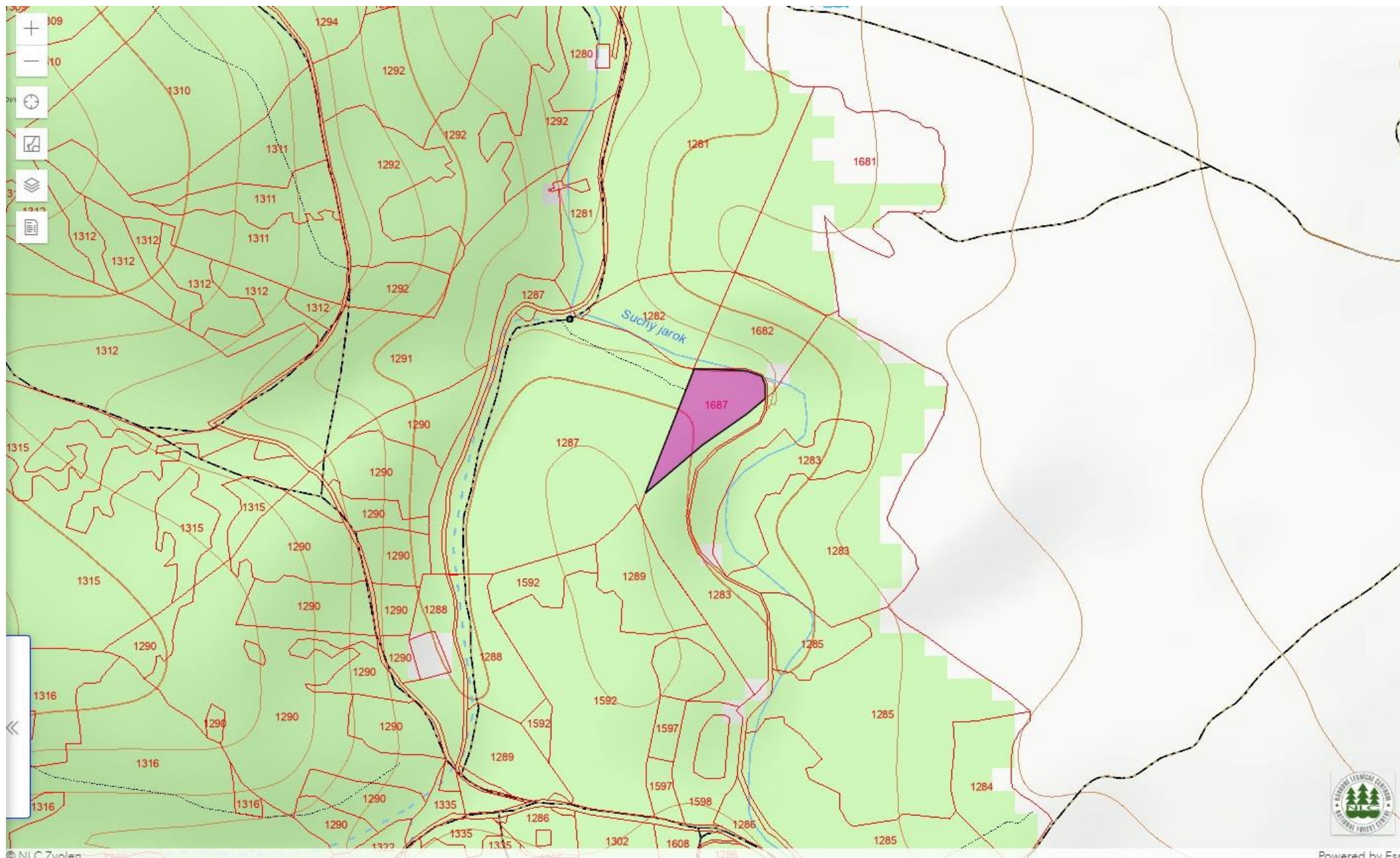
preriedená plocha, bývalá lúka, miestami podmáčaná s vysokou hladinou spodnej vody s vysokobonitnými jedincami OS



US, PS Ostrá Lúka

JPRL 1687: výmera JPRL 1,05ha, výmera RP 0,5ha,

časti neprístupného porastu s materskou horninou nad dolinou



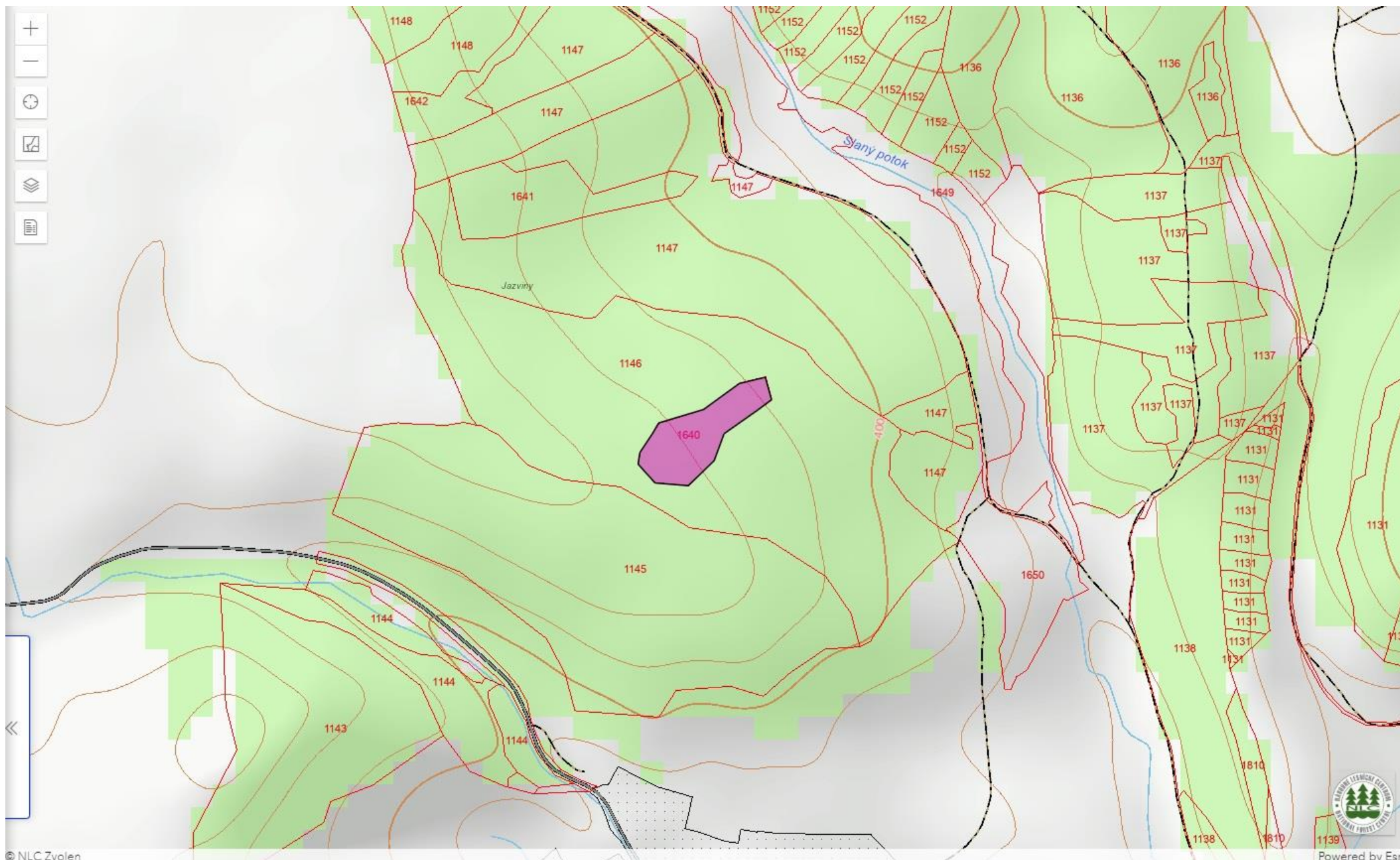
US, PS Ostrá Lúka

JPRL 1642: výmera JPRL 1,71ha, výmera RP 1,71ha,
v poraste prameniská vody, pri doline na S skalnatá



US, PS Ostrá Lúka

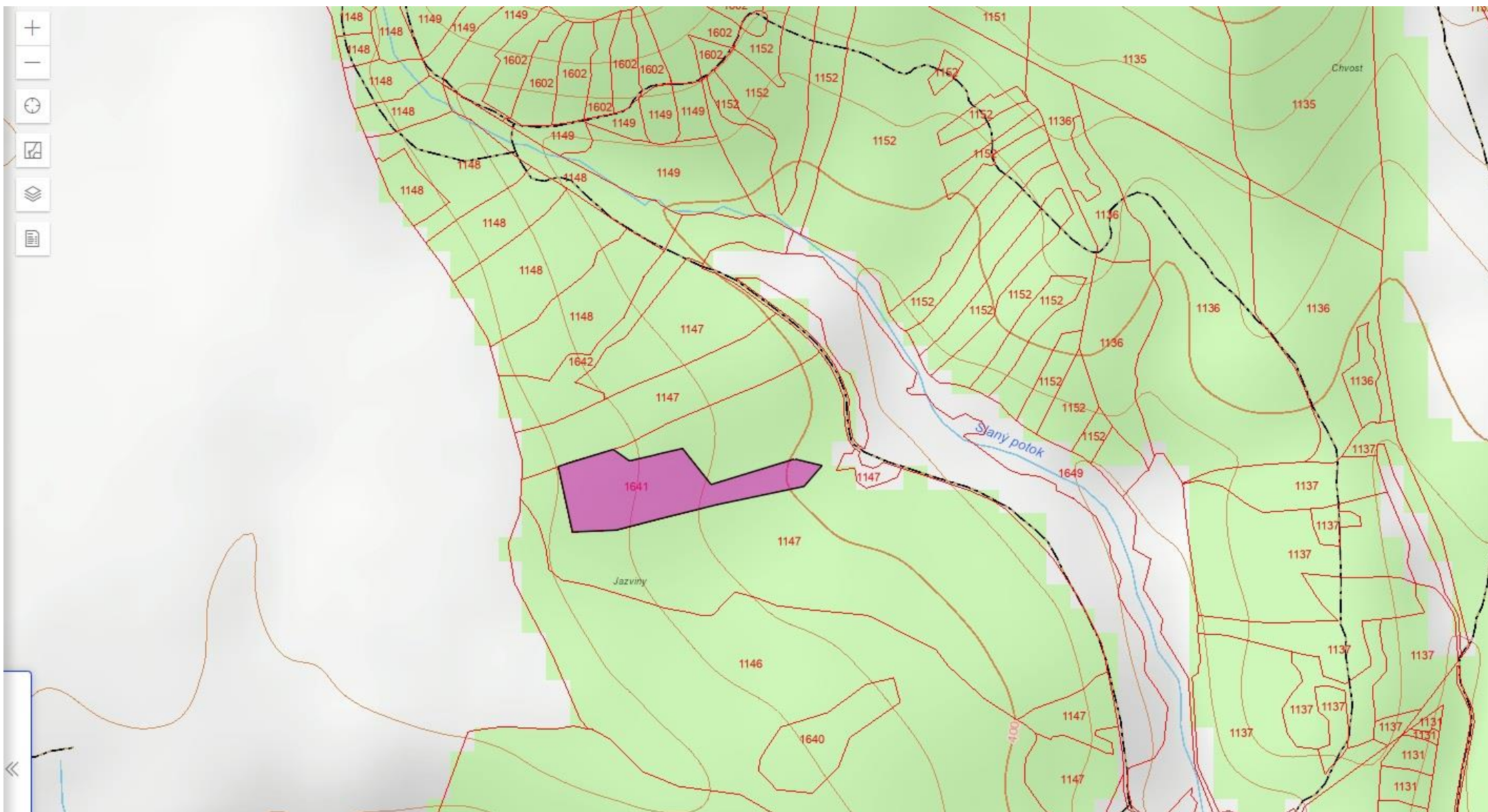
JPRL 1640: výmera JPRL 1,13ha, výmera RP 1,13ha,
pôda balvanitá s genofondovo cennými jedincami DZ



US, PS Ostrá Lúka

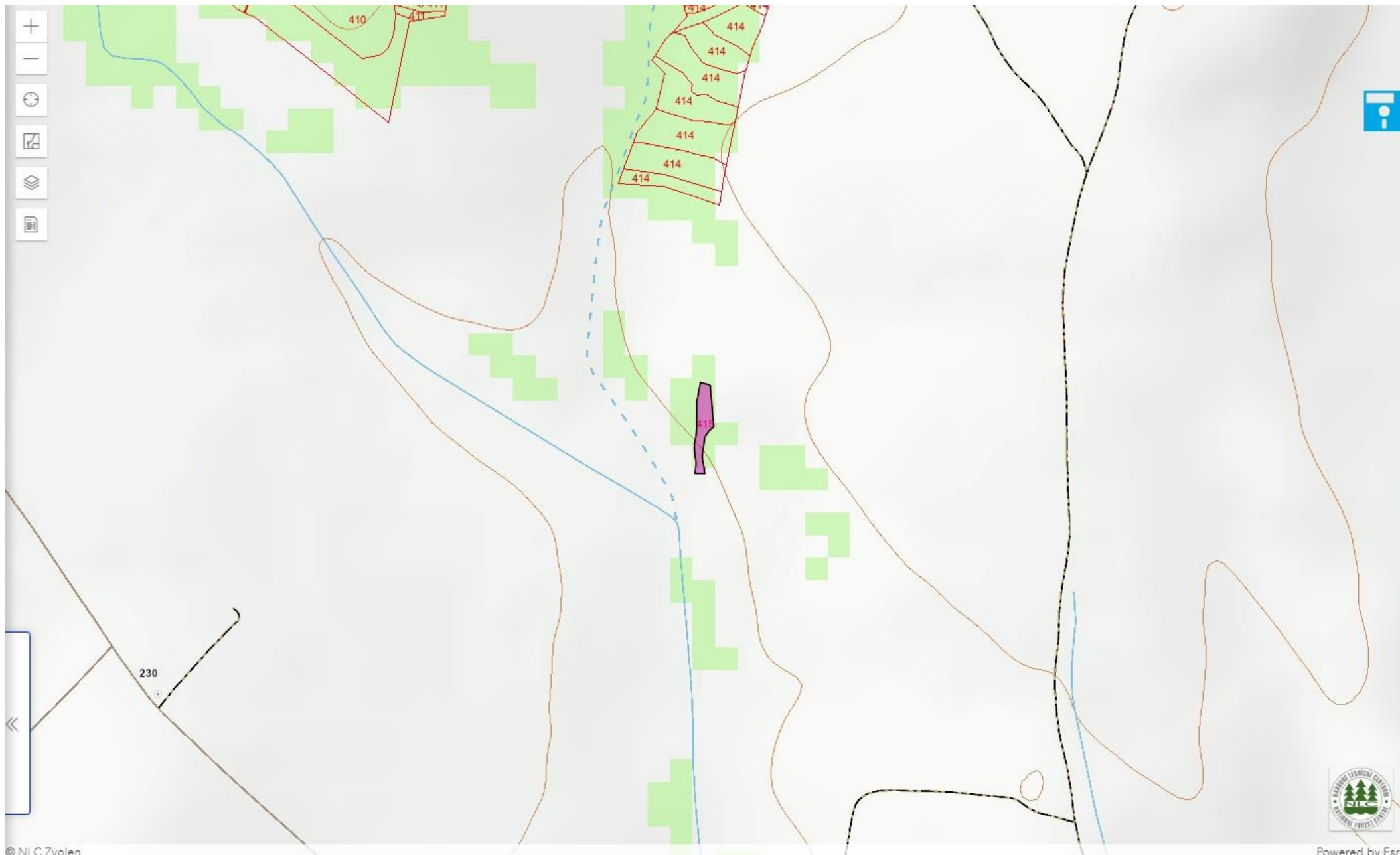
JPRL 1641: výmera JPRL 1,92ha, výmera RP 1ha,

pôda balvanitá (miestami "kamenné more") na V časti v strede s prameniskom



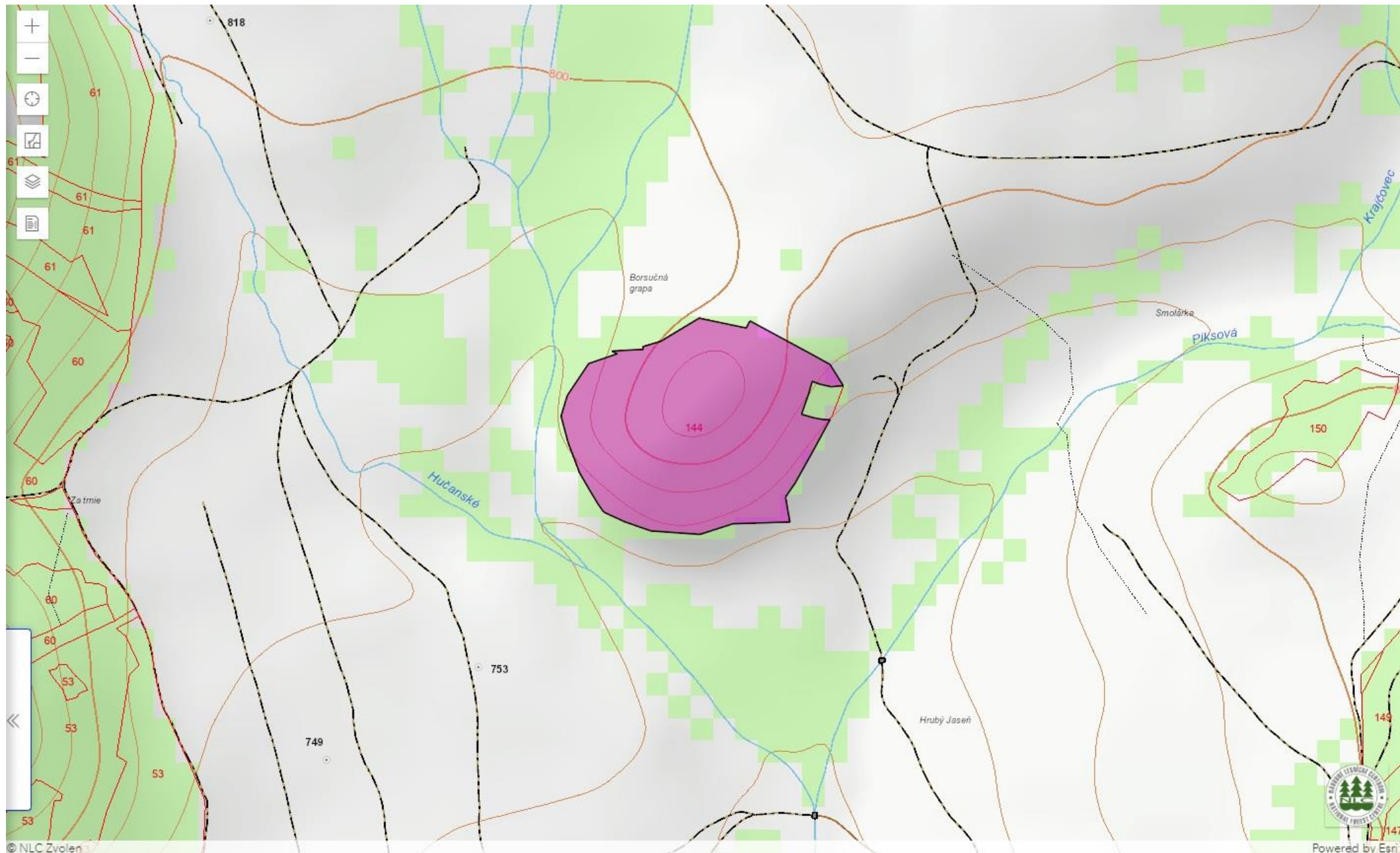
LS Skalica Kalinovo PS

JPRL 415: výmera JPRL 0,19ha, výmera RP 0,19ha,
ochranný les, pôdochranný



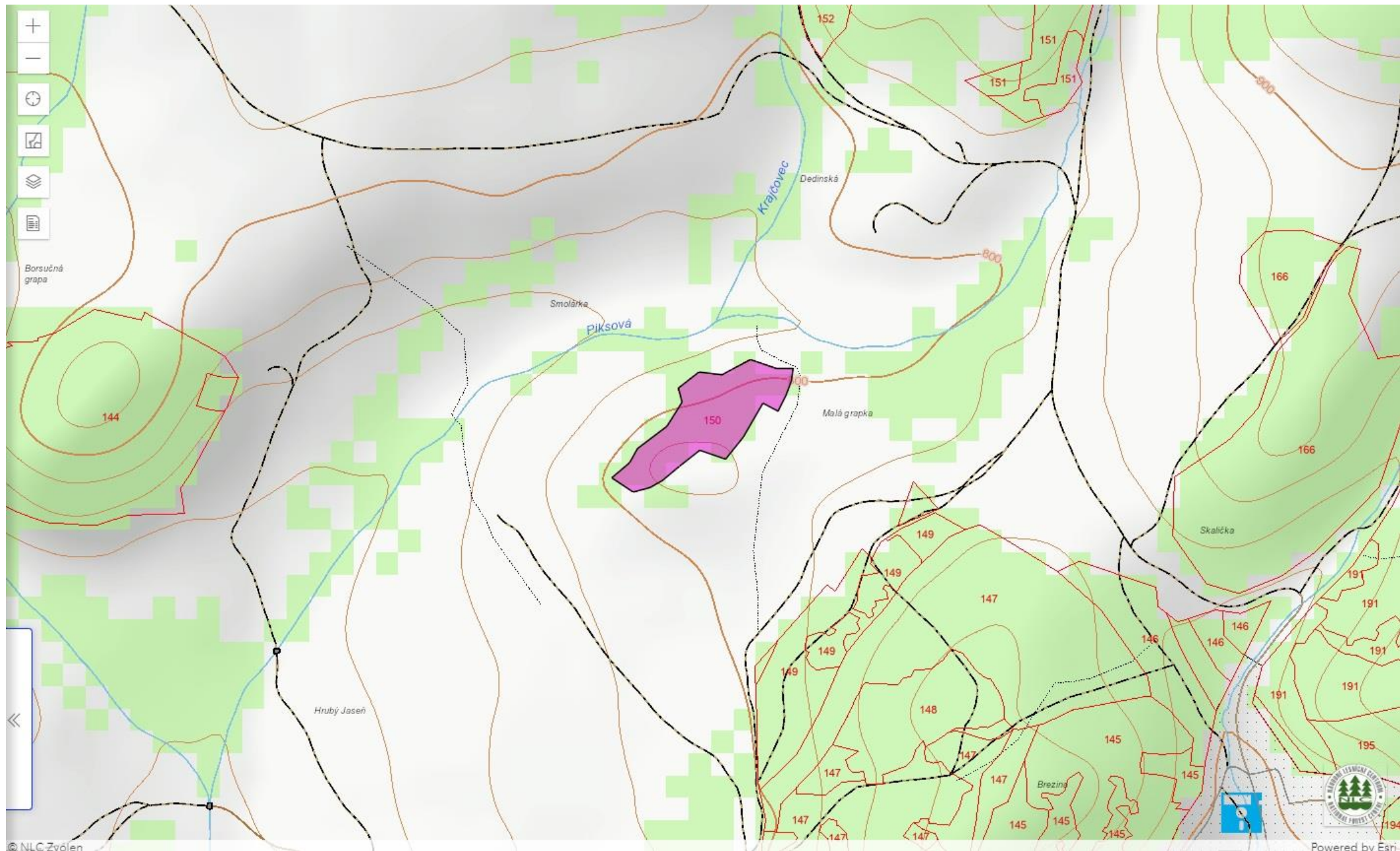
UAPPS Pohorelá

JPRL 144: výmera JPRL 7,78ha, výmera RP 7,78ha,
ochranný les, pôdochranný



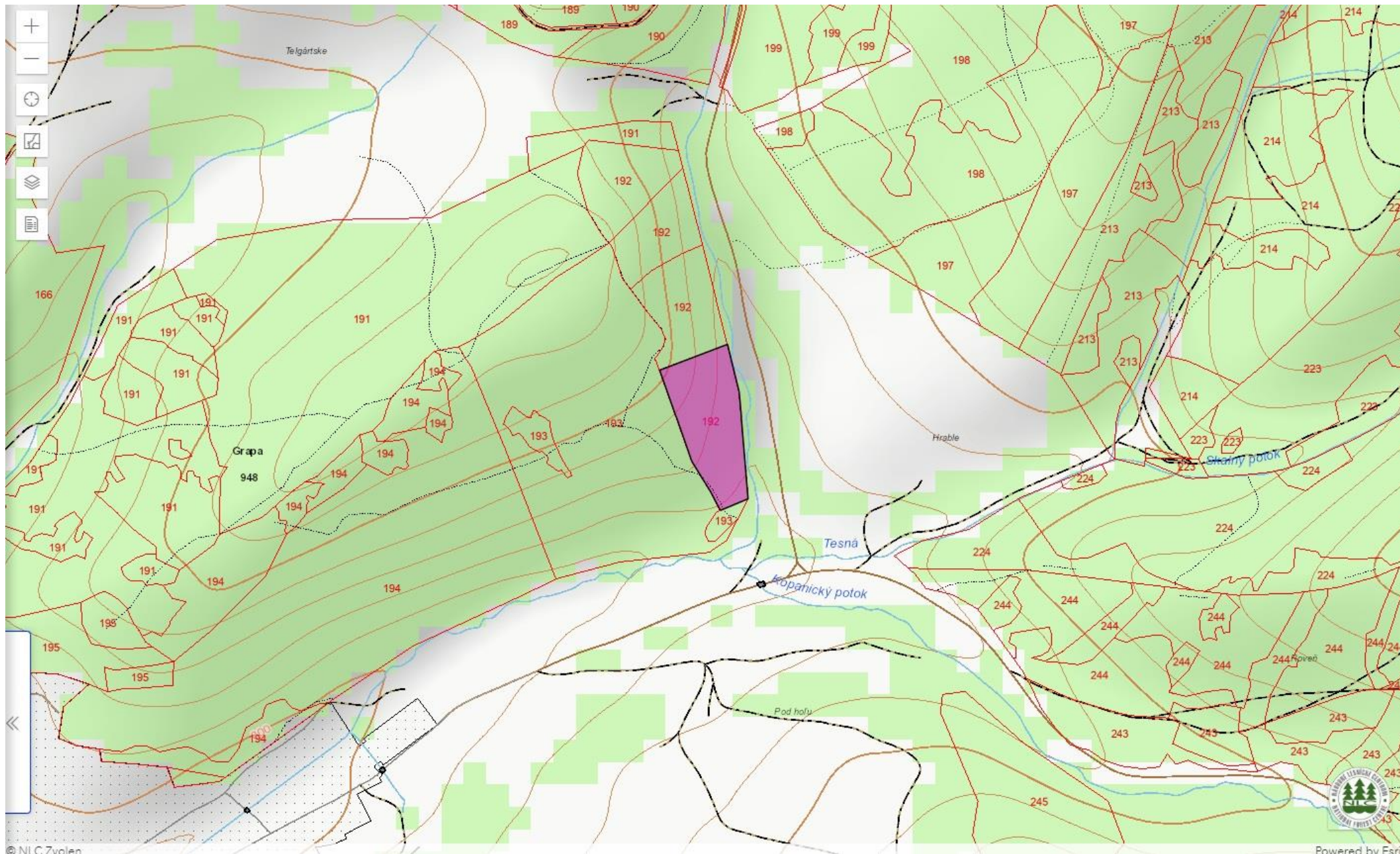
UAPPS Pohorelá

JPRL 150: výmera JPRL 1,78ha, výmera RP 1,78ha,
ochranný les, pôdochranný



UAPPS Pohorelá

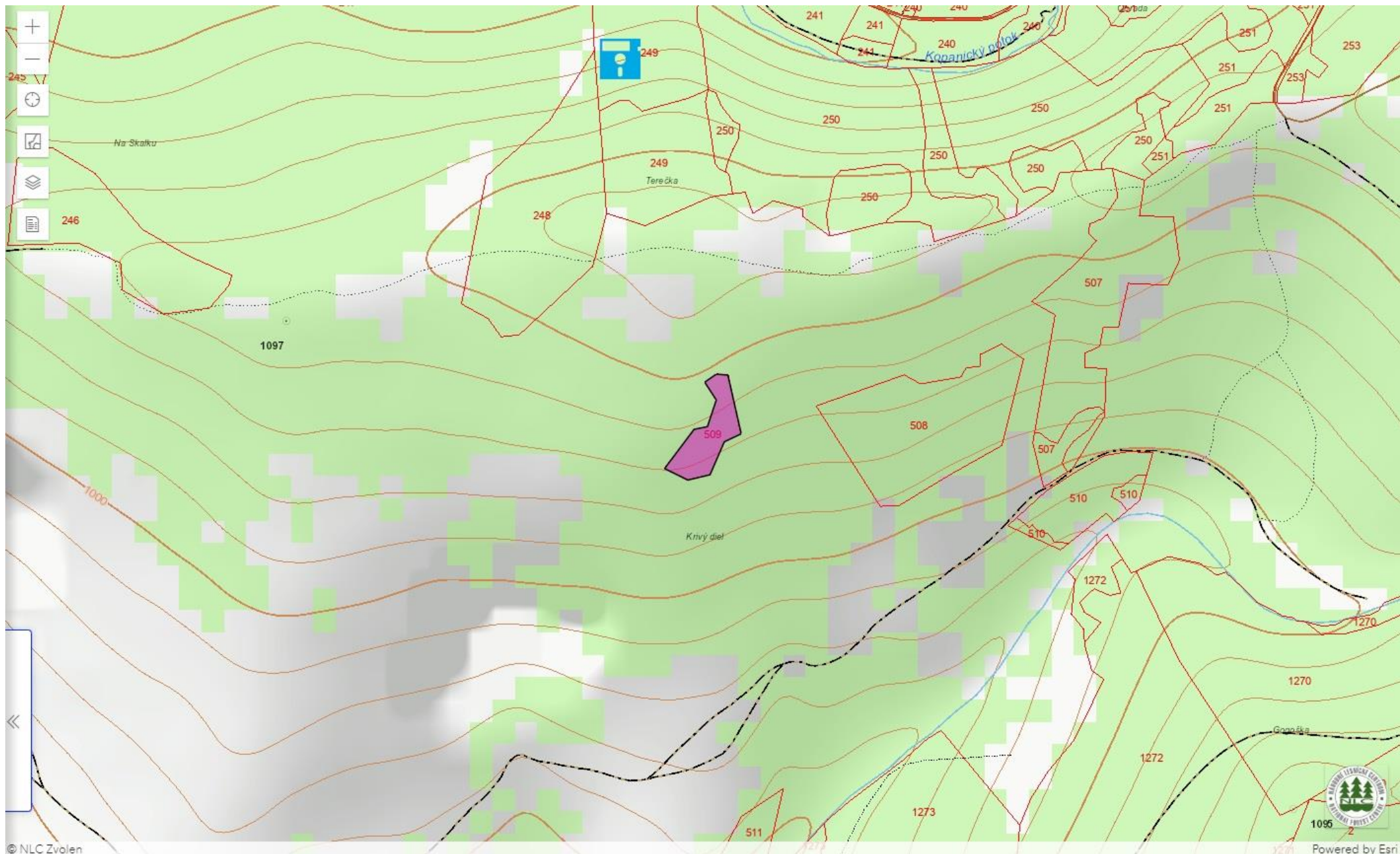
JPRL 192d: výmera JPRL 1,56ha, výmera RP 1,56ha,
ochranný les, pôdochranný



UAPPS Pohorelá

JPRL 509: výmera JPRL 0,6ha, výmera RP 0,6ha,

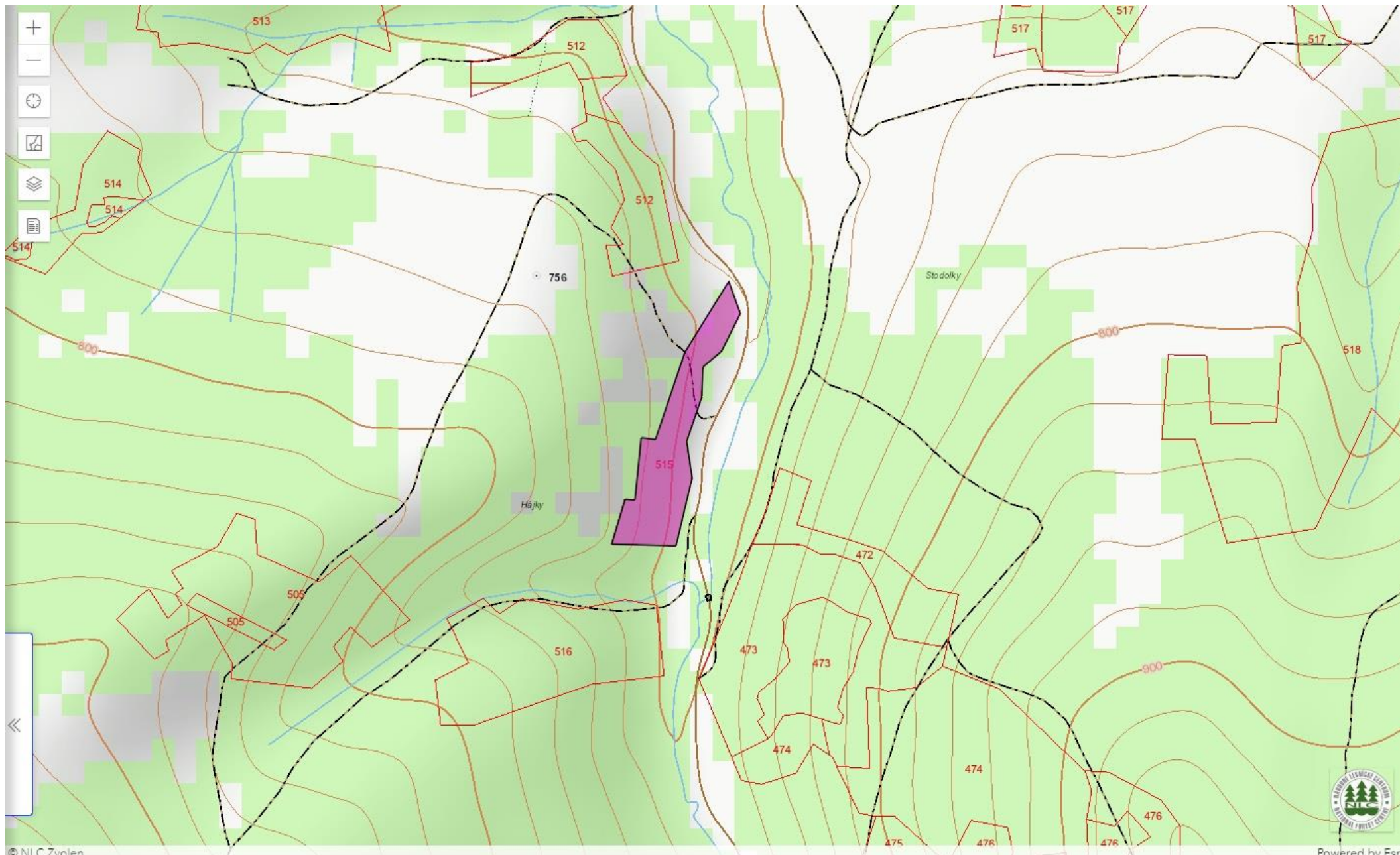
prírodné sukcesné štádia lesa na bývalých poľnohospodárskych pozemkoch



UAPPS Pohorelá

JPRL 515: výmera JPRL 1,85ha, výmera RP 1,85ha,

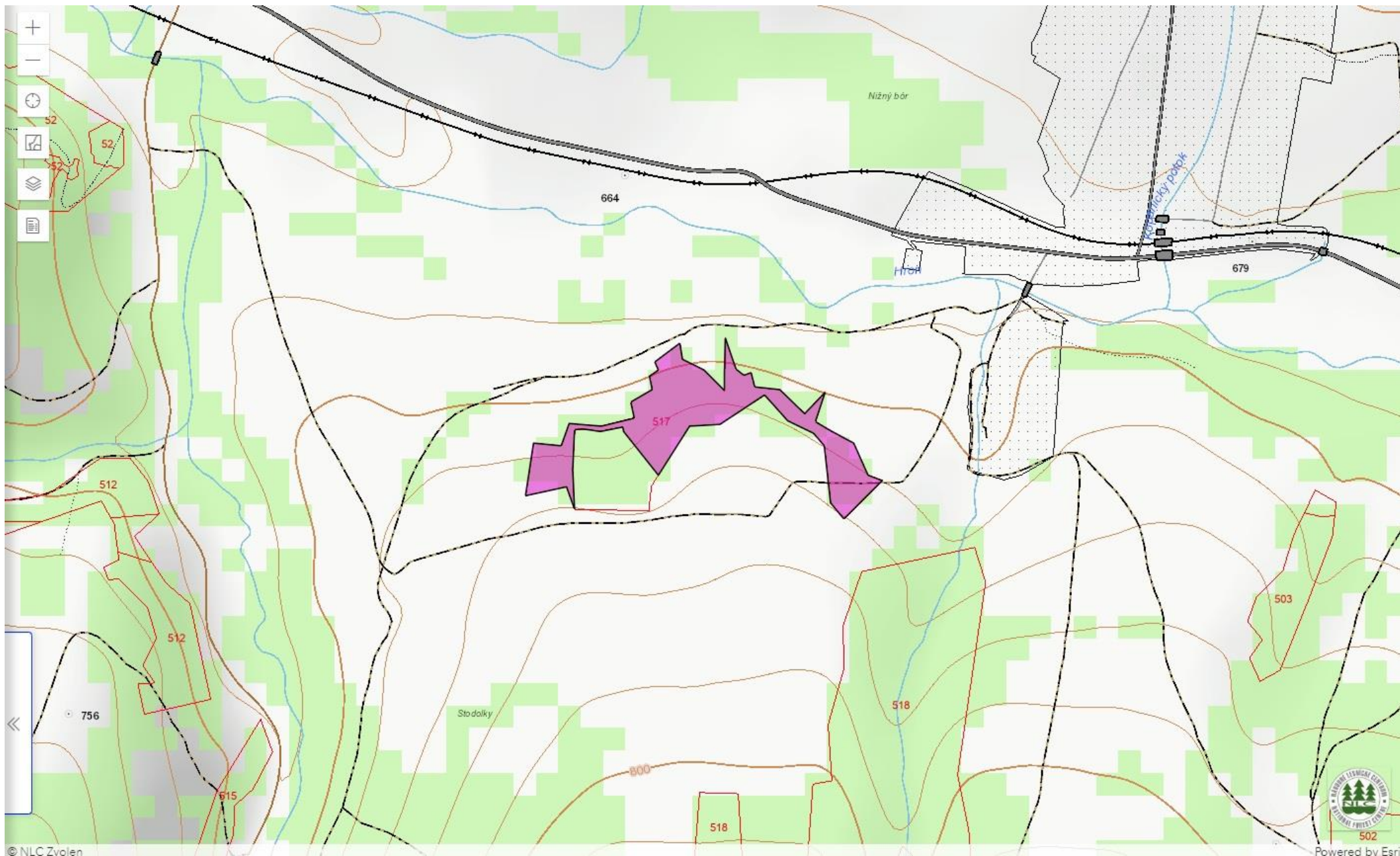
prírodné sukcesné štádia lesa na bývalých poľnohospodárskych pozemkoch



UAPPS Pohorelá

JPRL 517: výmera JPRL 2,64ha, výmera RP 2,64ha,

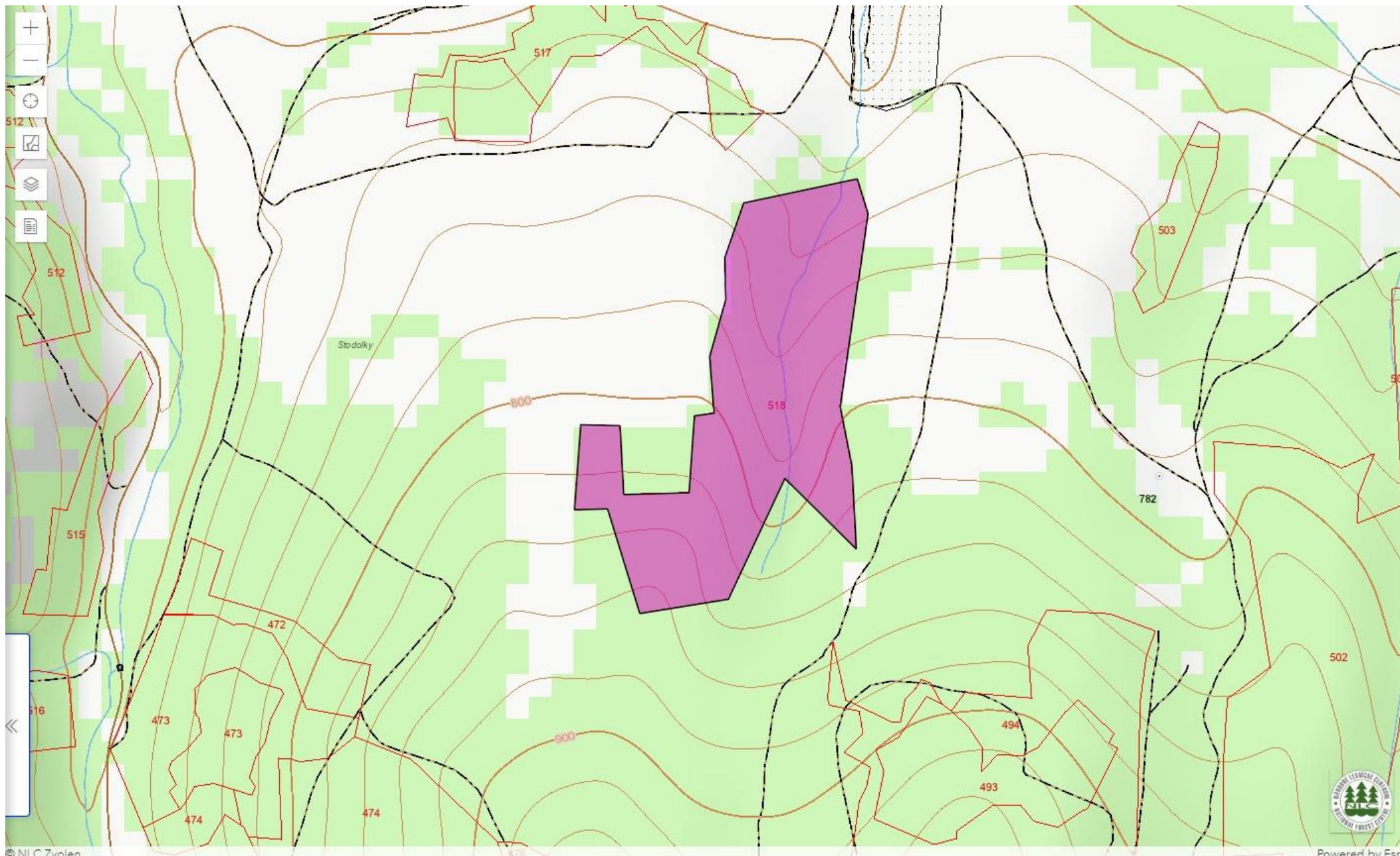
prírodné sukcesné štádia lesa na bývalých poľnohospodárskych pozemkoch



UAPPS Pohorelá

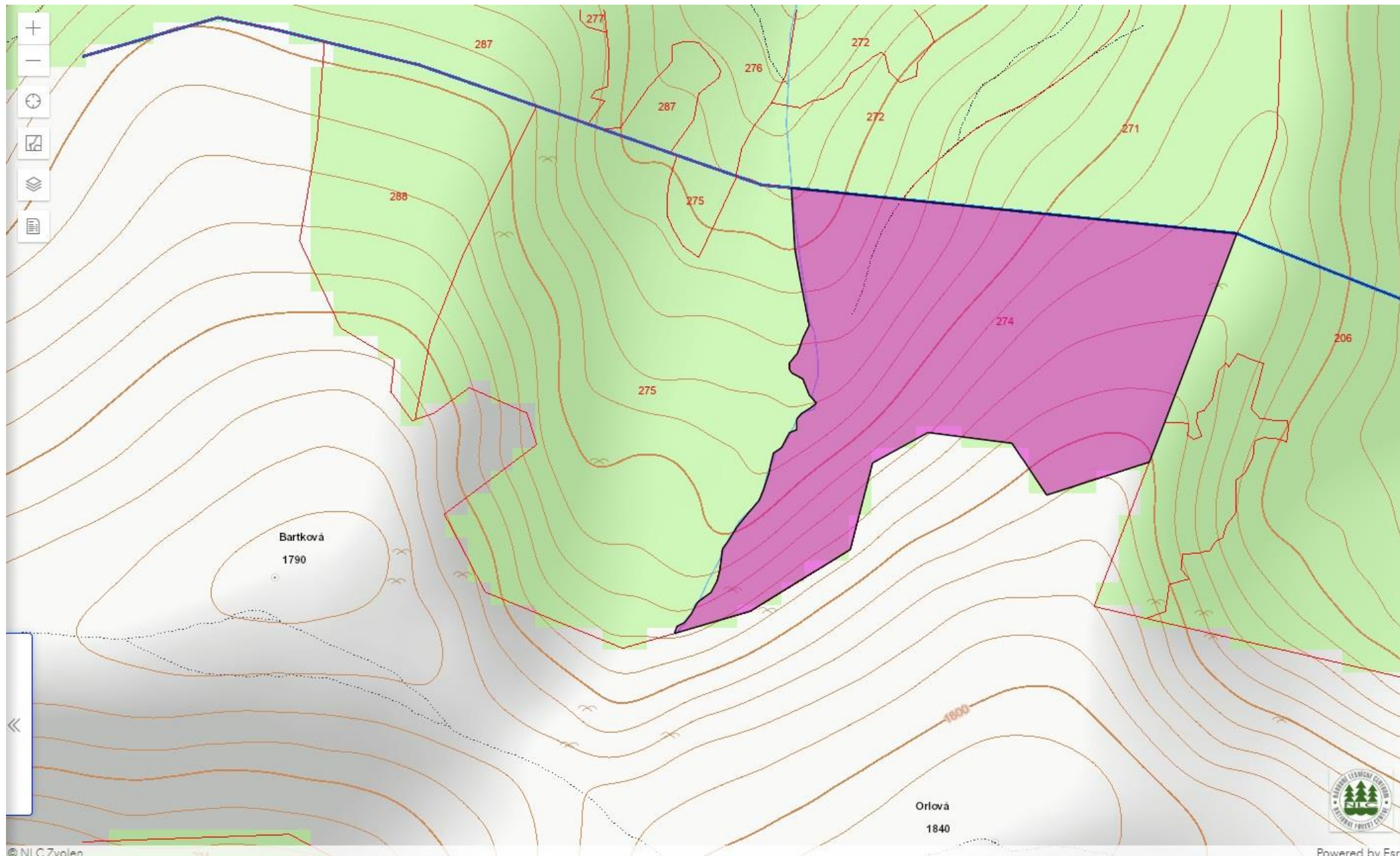
JPRL 518: výmera JPRL 10,93ha, výmera RP 10,93ha,

prírodné sukcesné štádia lesa na bývalých poľnohospodárskych pozemkoch



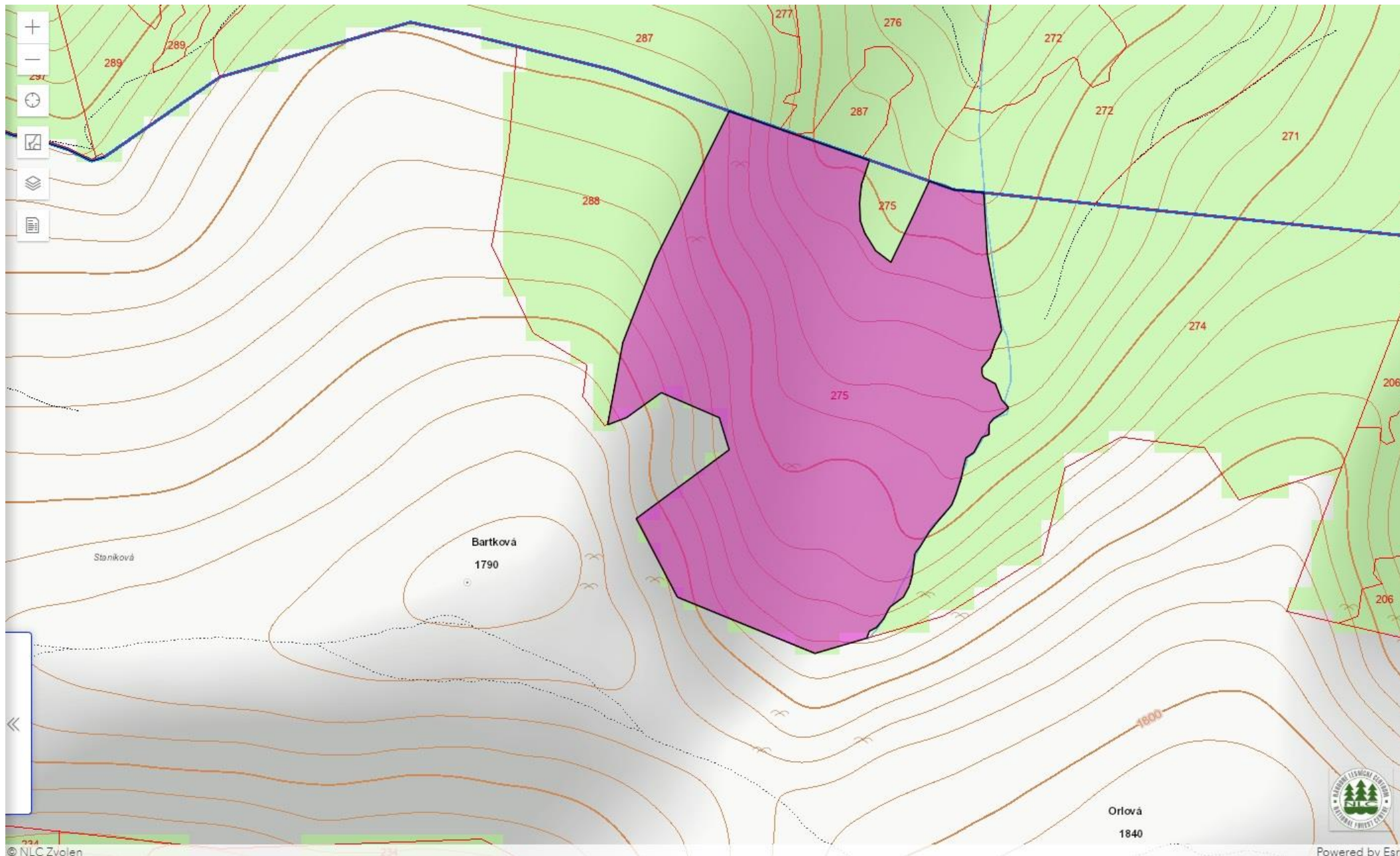
UAPPS Pohorelá

JPRL 274: výmera JPRL 20,62ha, výmera RP 20,62ha,
stupeň ochrany 3, nad hornou hranicou



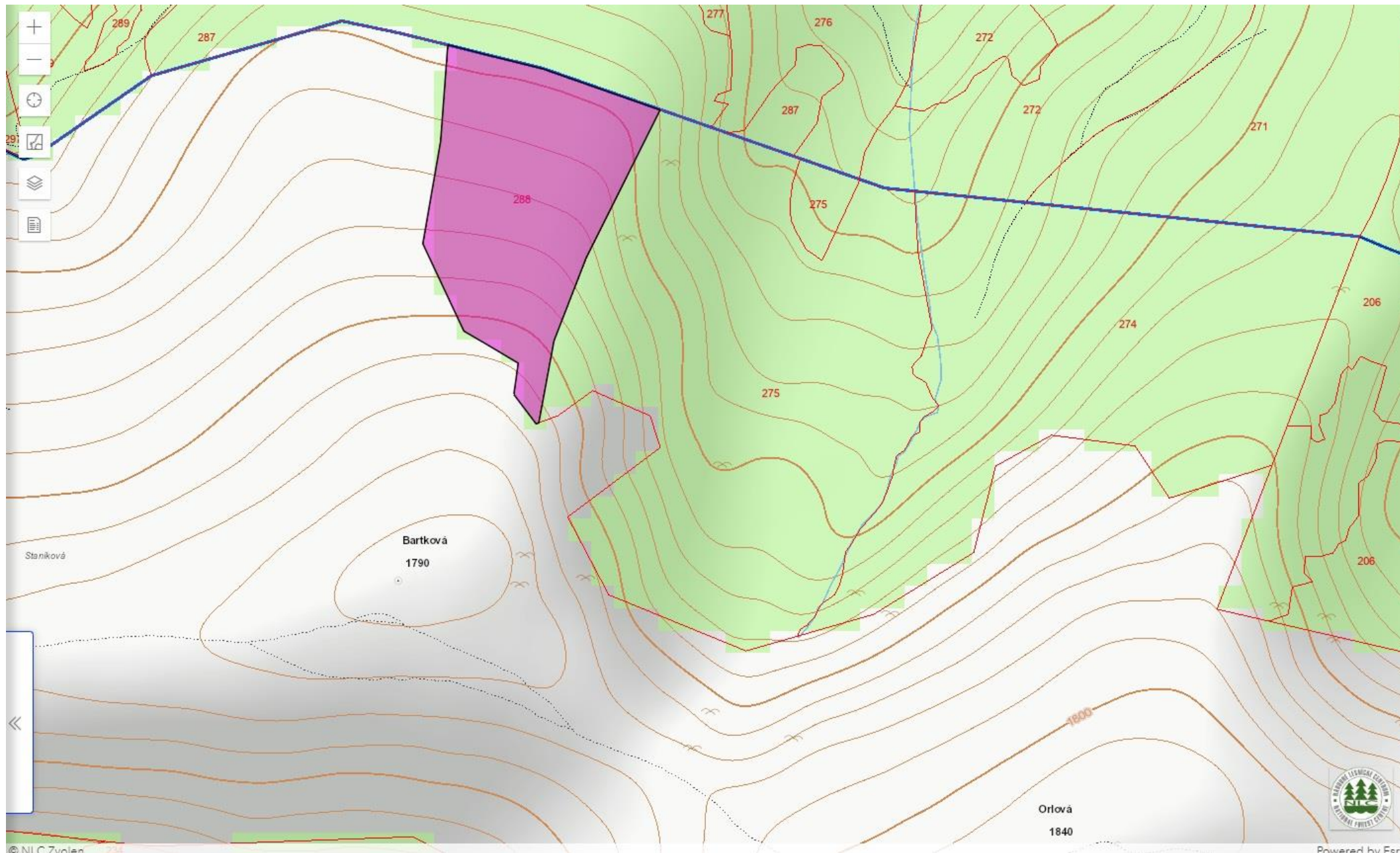
UAPPS Pohorelá

JPRL 275: výmera JPRL 25,73ha, výmera RP 25,73ha,
stupeň ochrany 3, nad hornou hranicou



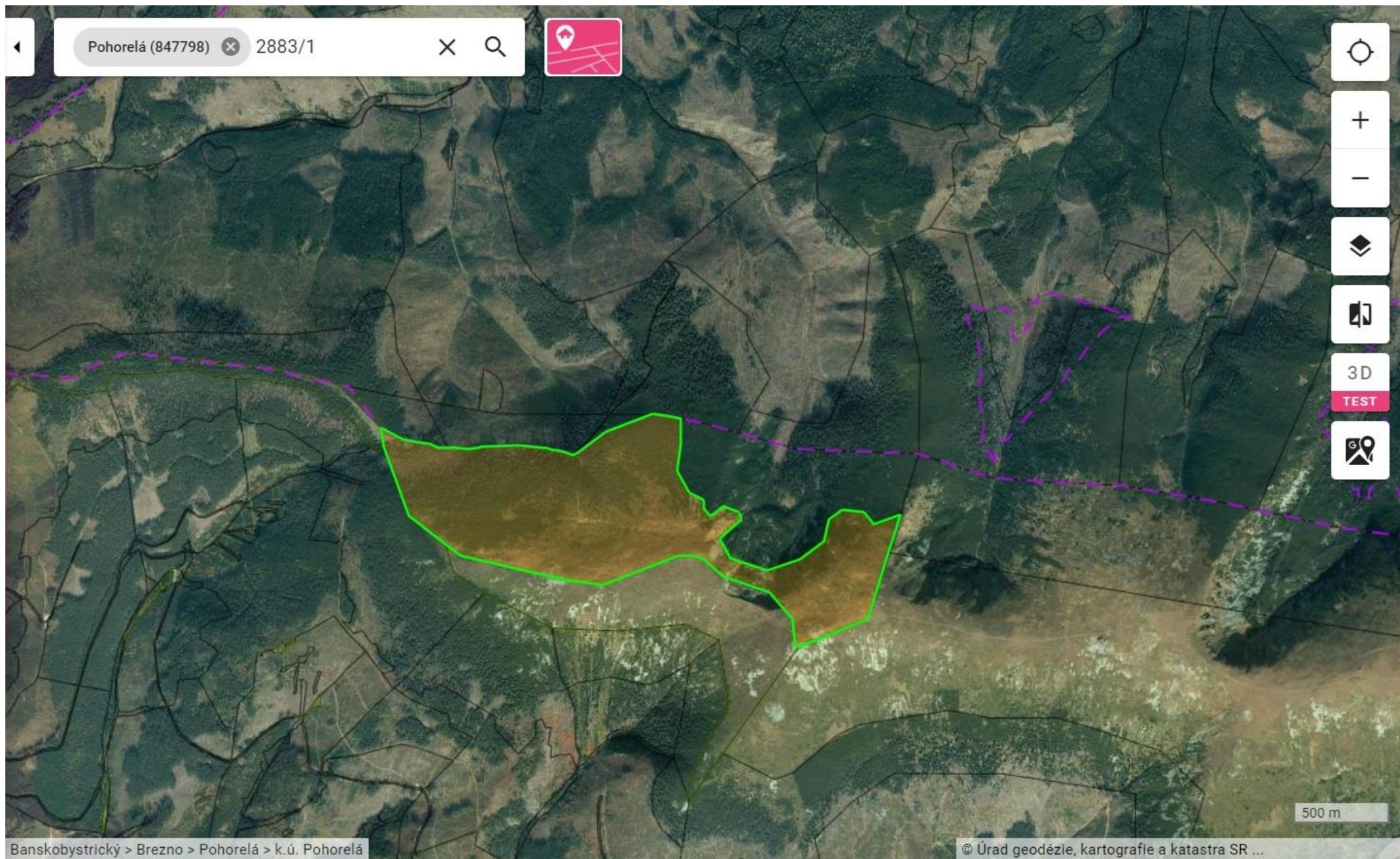
UAPPS Pohorelá

JPRL 288: výmera JPRL 8,66ha, výmera RP 8,66ha,
stupeň ochrany 3, nad hornou hranicou



UAPPS Pohorelá

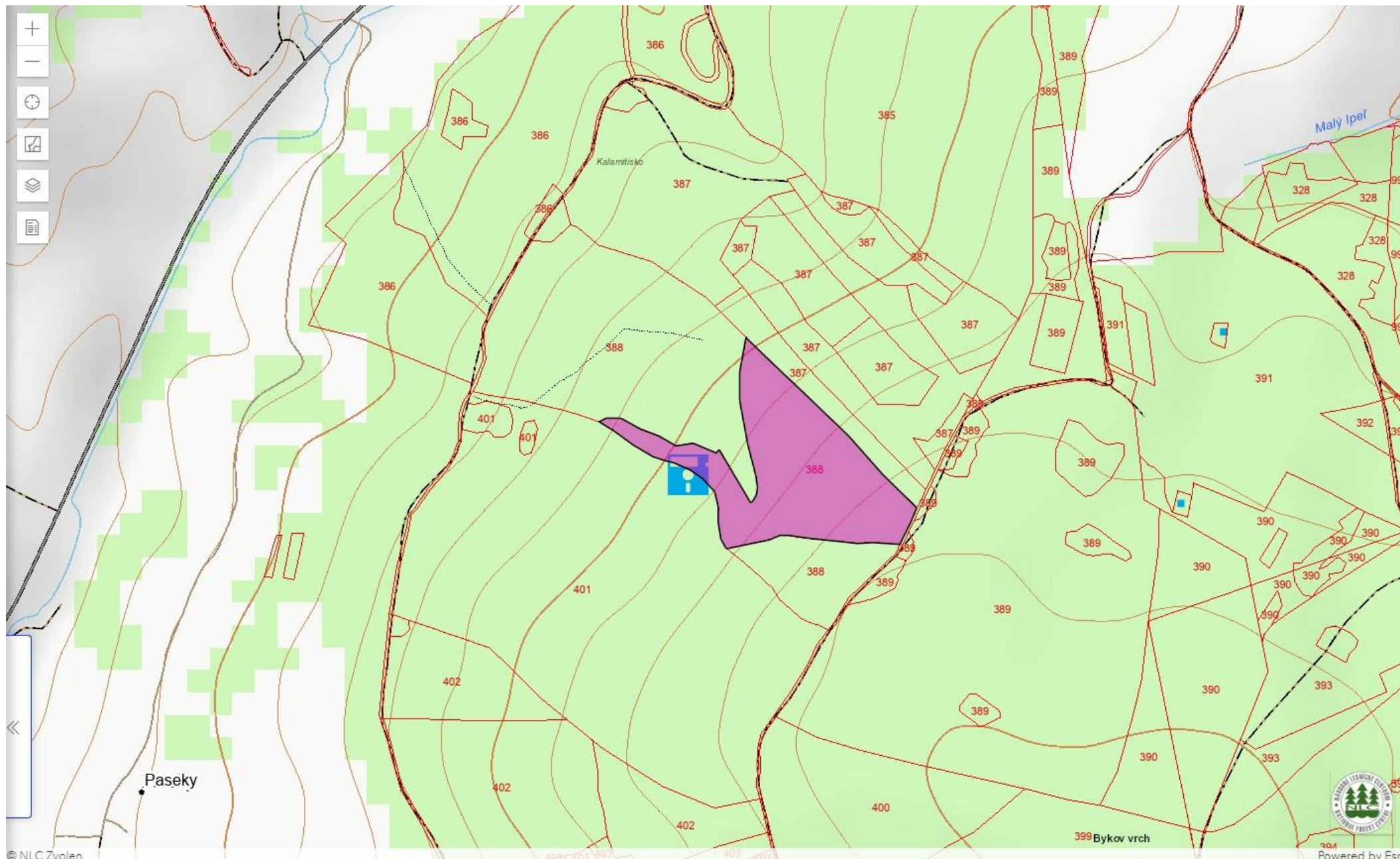
C-KN 2883/1: výmera parcely 131,52ha, výmera RP 131,52ha,
horská, resp. alpská lúka



LUS Látky Bykovo

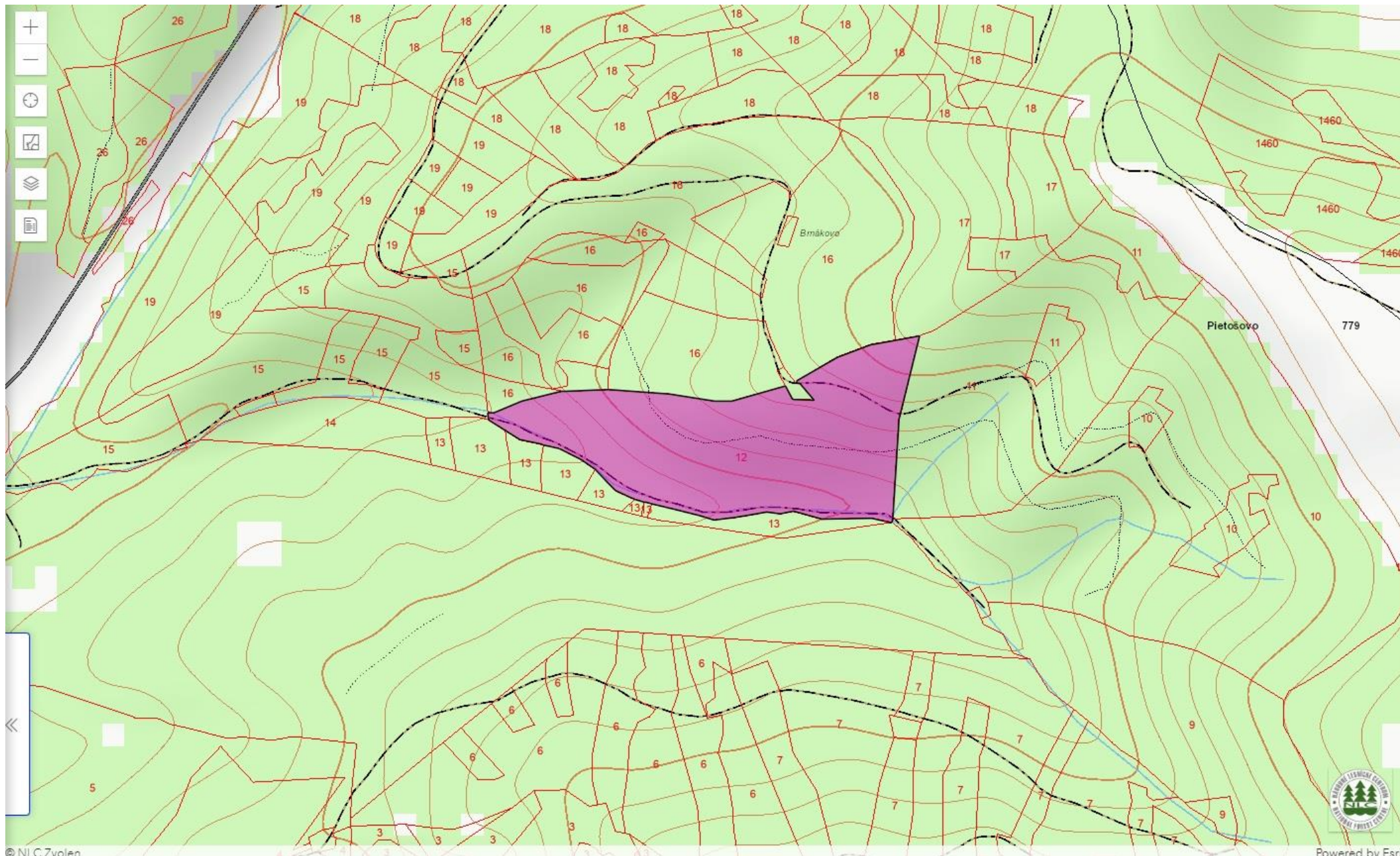
JPRL 388: výmera JPRL 4,41ha, výmera RP 0,5ha,

balvanitý, skalnatý terén, prirodzene vyskytujúce sa dreviny, prevažne smrek



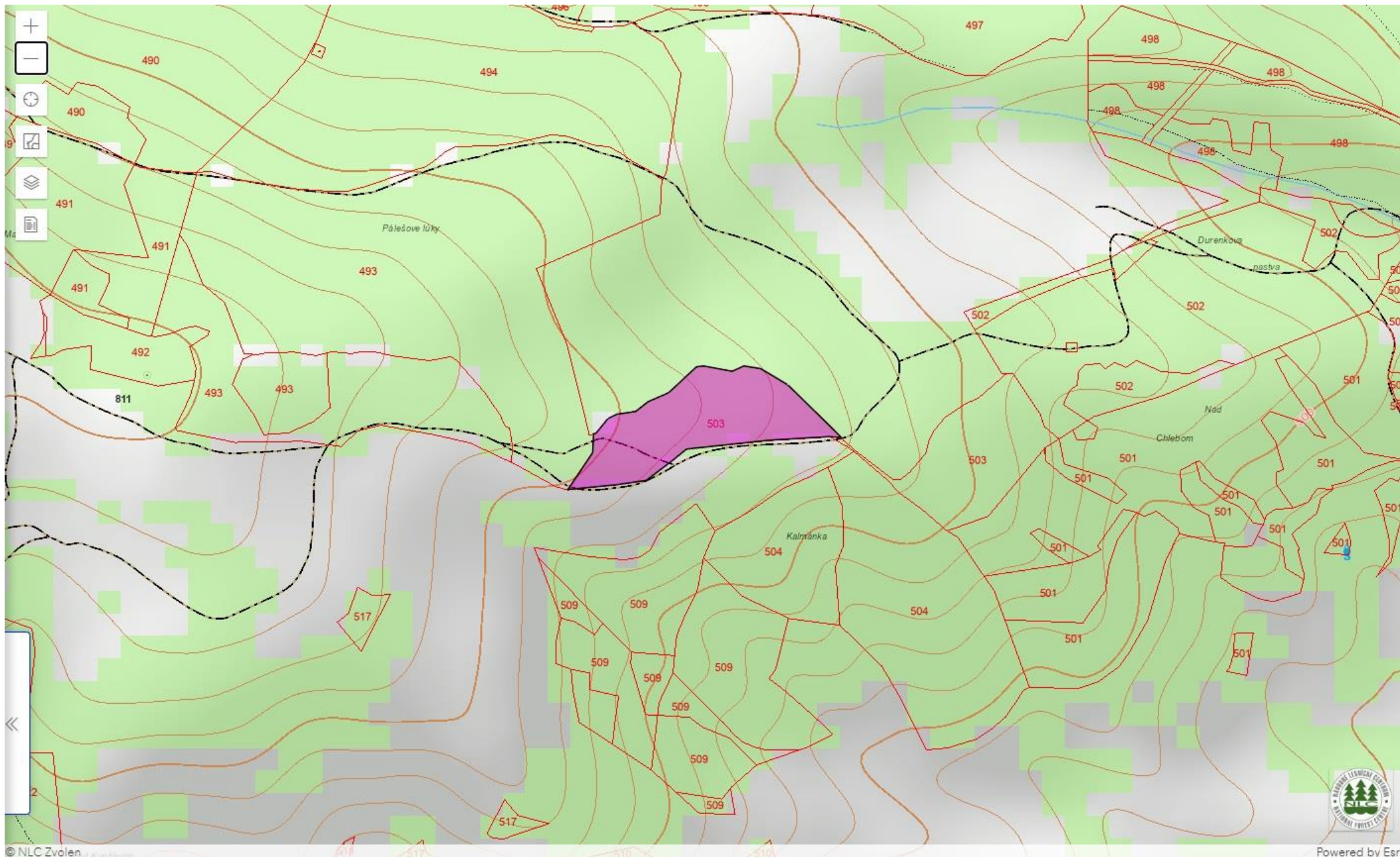
UAPS, PS Kokava nad Rim.

JPRL 12: výmera JPRL 7,98ha, výmera RP 7,98ha,
ochranný les, pôdochranný



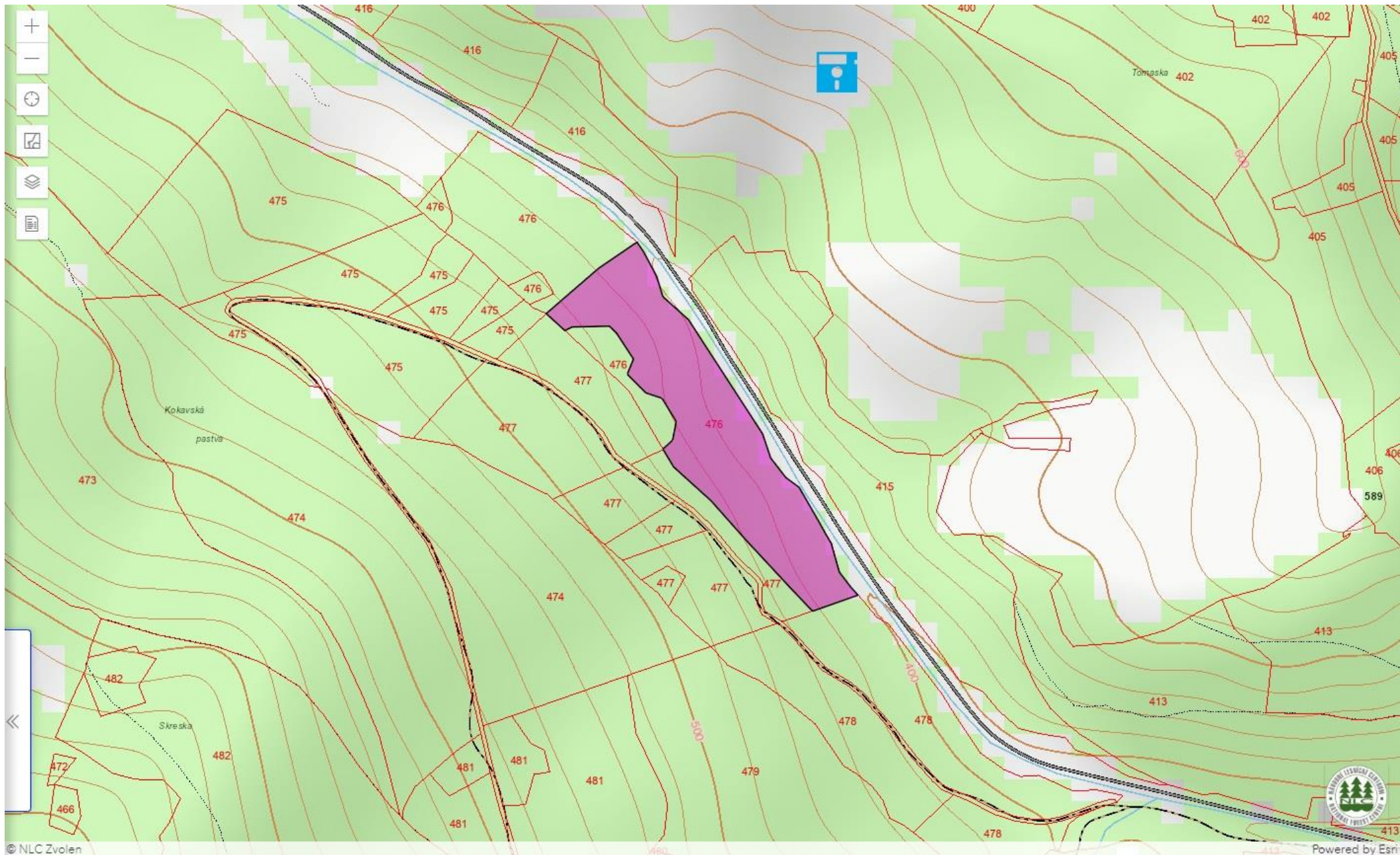
UAPS, PS Kokava nad Rim.

JPRL 503a: výmera JPRL 2,83ha, výmera RP 2,83ha,
bezzásahový les, prestarnuté bučiny



UAPS, PS Kokava nad Rim.

JPRL 476a: výmera JPRL 5,4ha, výmera RP 1,1ha,
brehové porasty koryta potoka



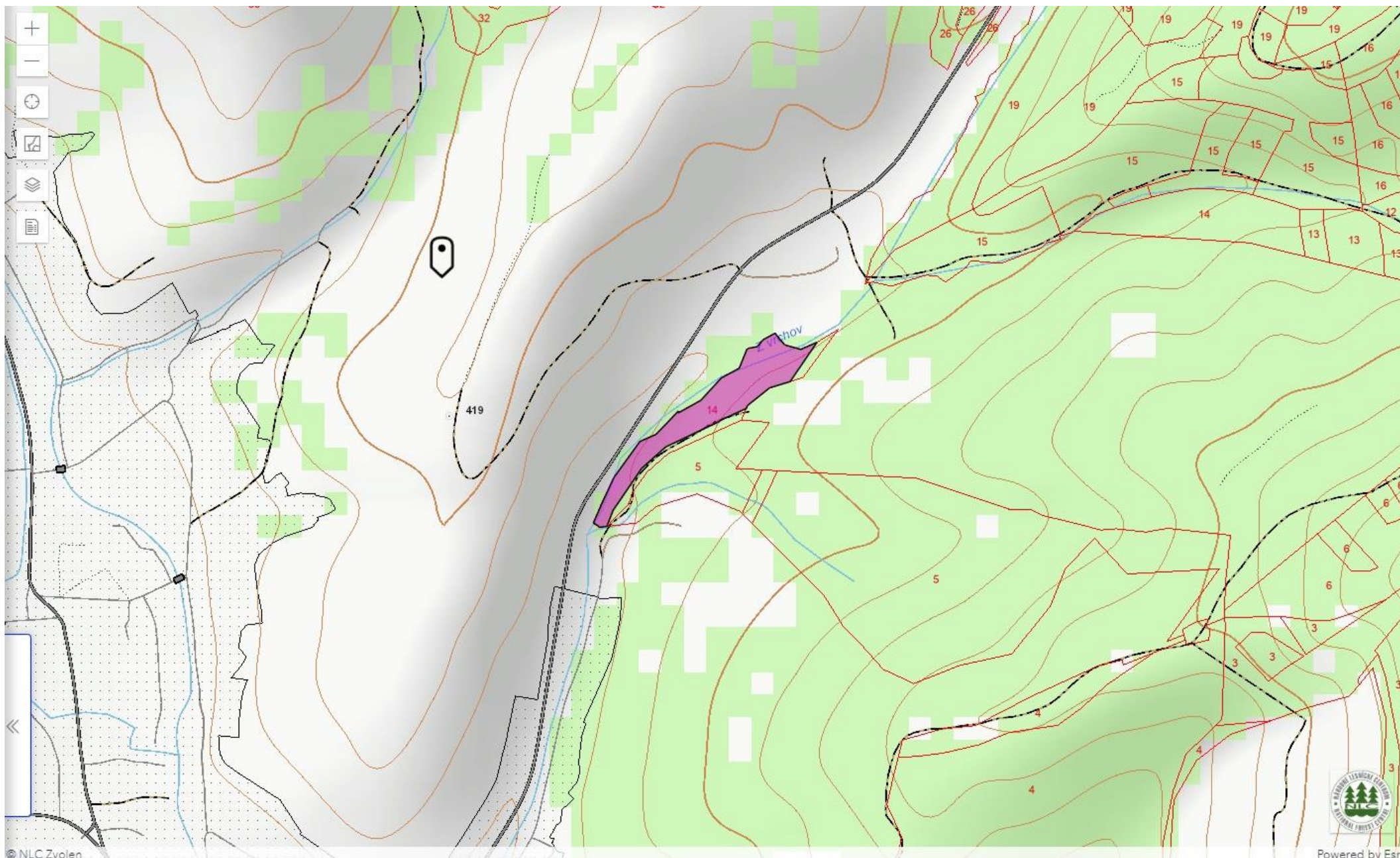
UAPS, PS Kokava nad Rim.

JPRL 478b: výmera JPRL 5,87ha, výmera RP 0,6ha,
brehové porasty koryta potoka



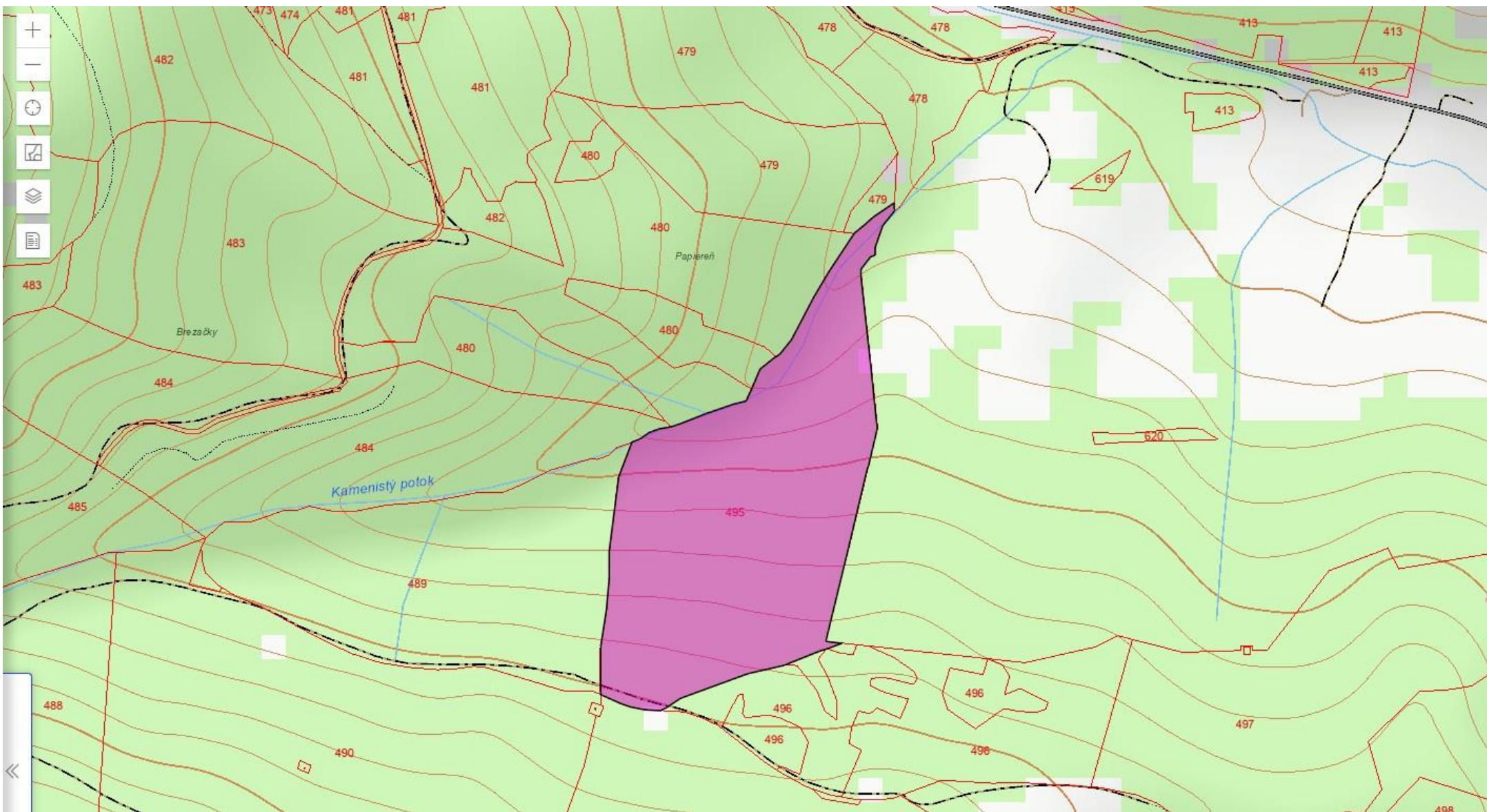
UAPS, PS Kokava nad Rim.

JPRL 14a: výmera JPRL 1,32ha, výmera RP 1,32ha,
brehové porasty koryta potoka



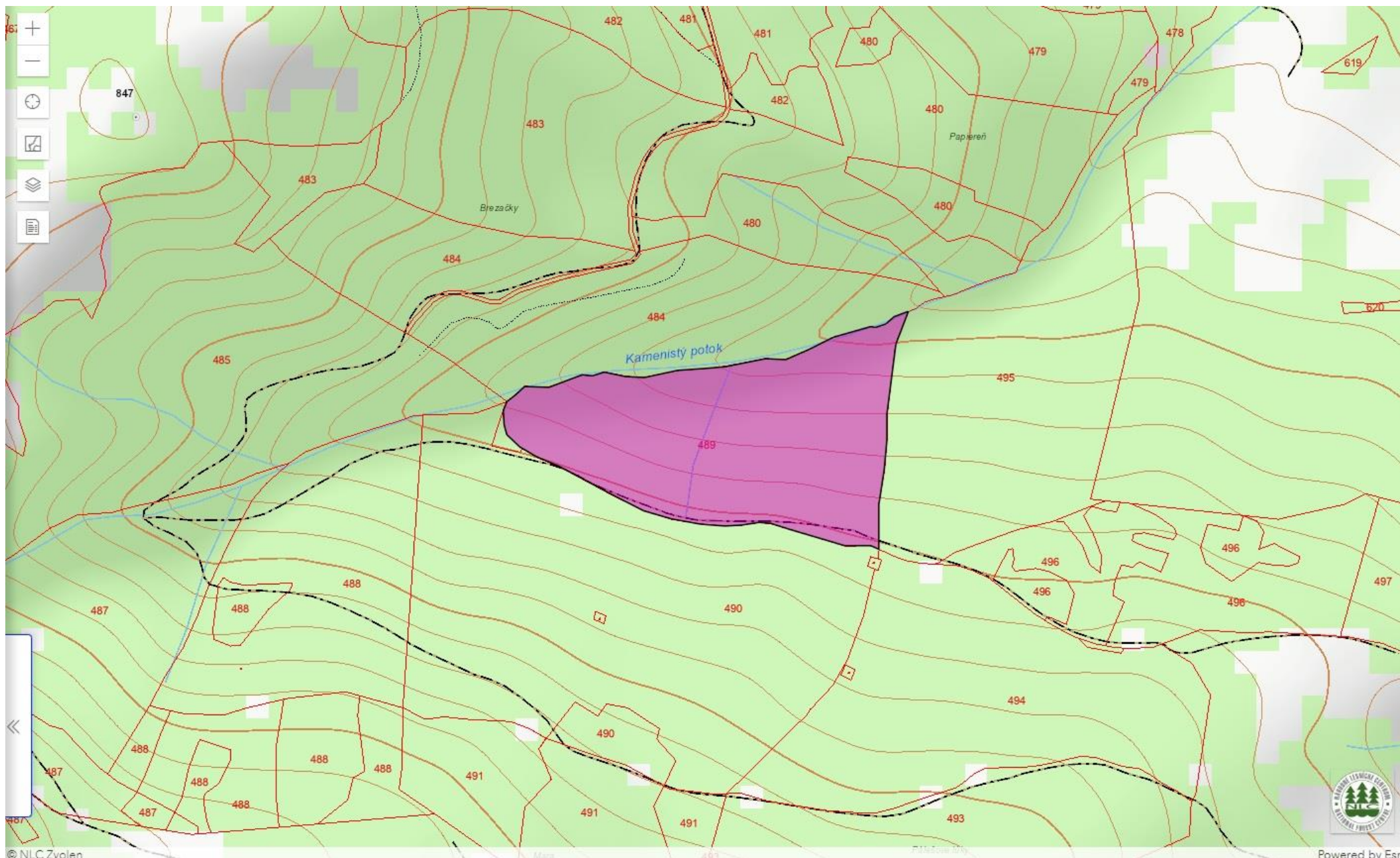
UAPS, PS Kokava nad Rim.

JPRL 495: výmera JPRL 12,08ha, výmera RP 0,45ha,
brehové porasty koryta potoka



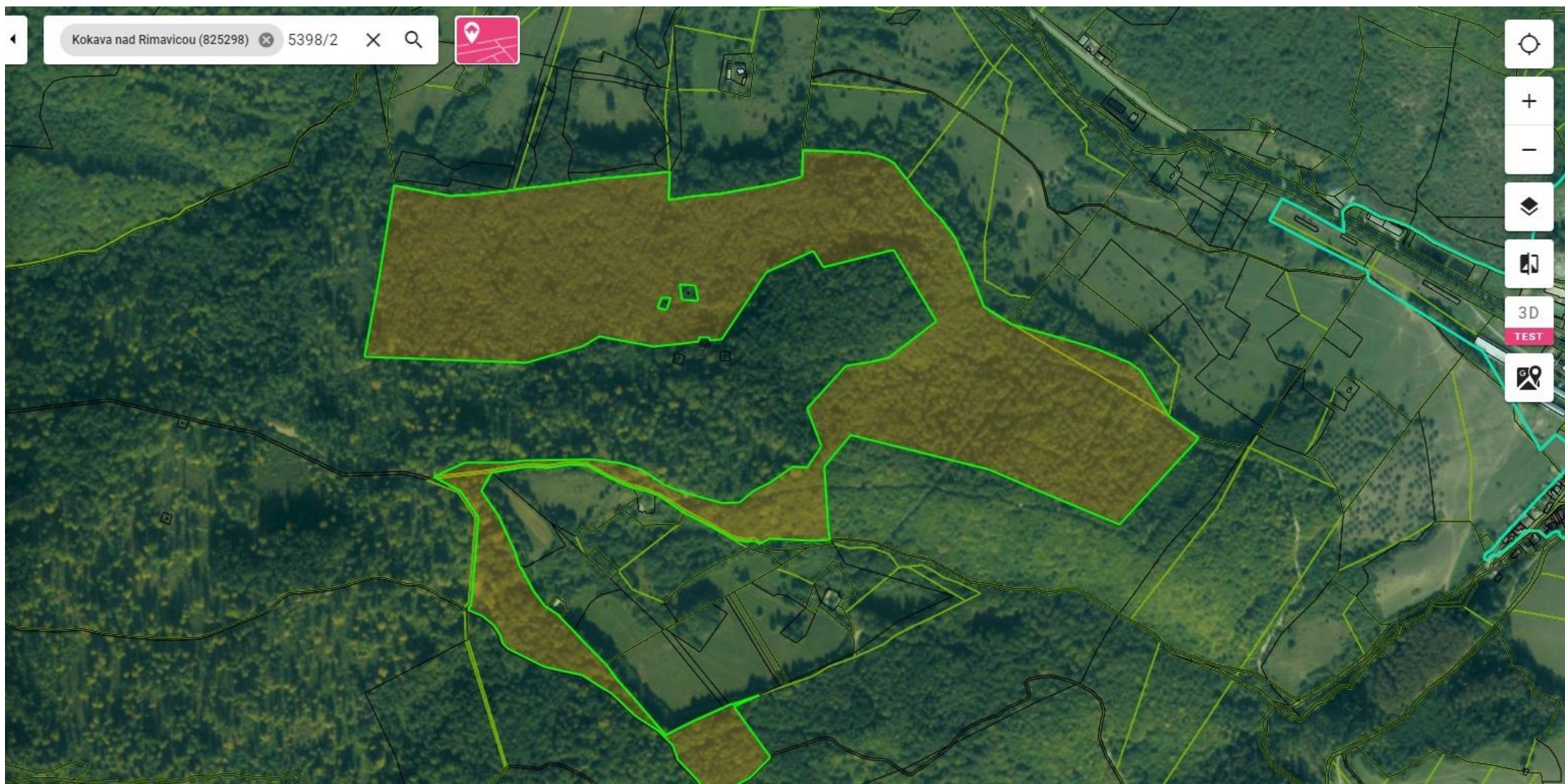
UAPS, PS Kokava nad Rim.

JPRL 489: výmera JPRL 9,92ha, výmera RP 0,55ha,
brehové porasty koryta potoka



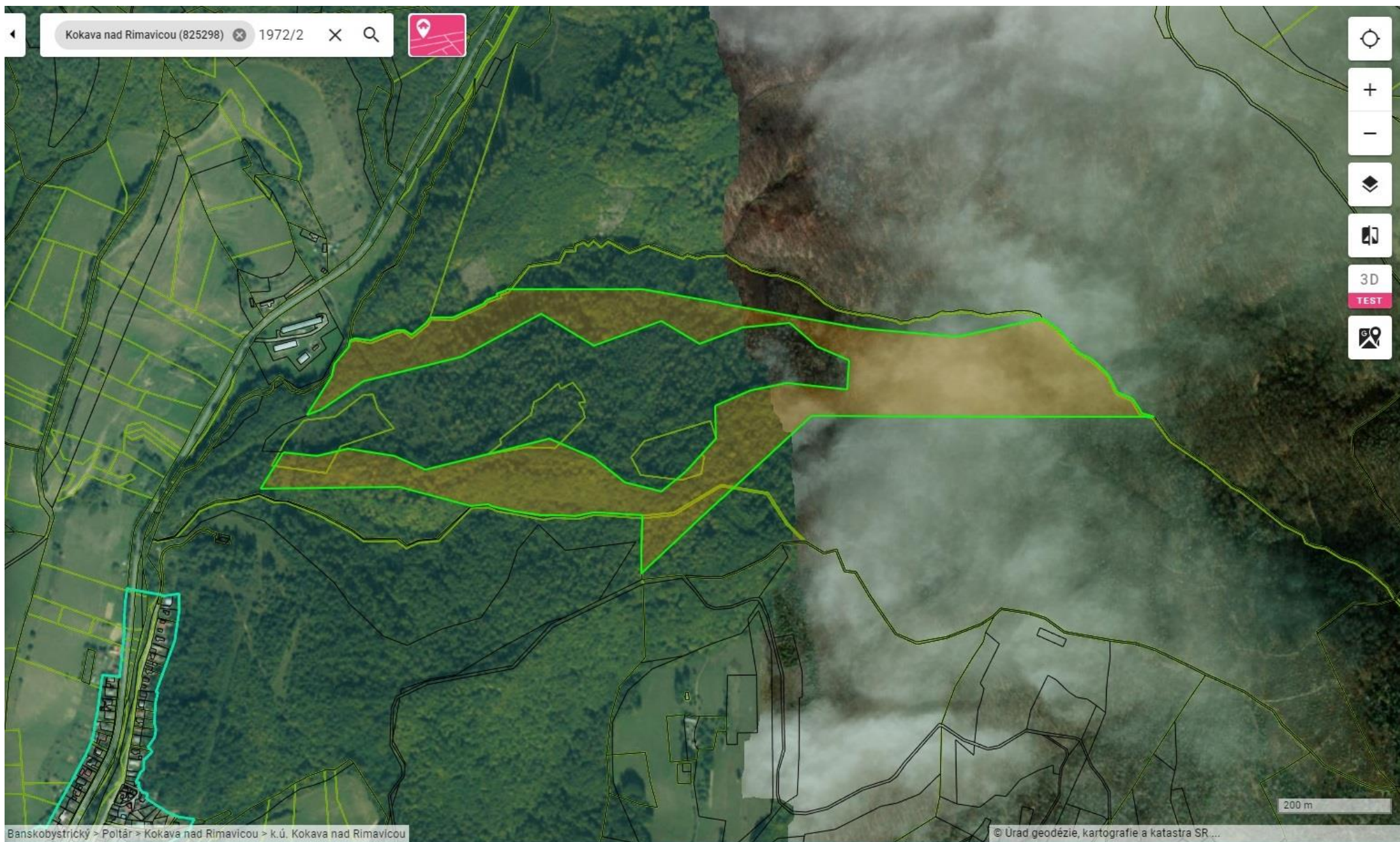
UAPS, PS Kokava nad Rim.

C-KN 5398/2: výmera parcely 37,4327ha, výmera RP 37,4327ha,
prírodné sukcesné štádia lesa na bývalých trvalých trávnych porastoch, tzv. biele plochy



UAPS, PS Kokava nad Rim.

C-KN 1972/2: výmera parcely 22,5269ha, výmera RP 22,5269ha,
prírodné sukcesné štádia lesa na bývalých trvalých trávnych porastoch, tzv. biele plochy



UAPS, PS Kokava nad Rim.

C-KN 1972/5: výmera parcely 15,9611ha, výmera RP 15,9611ha,
prírodné sukcesné štádia lesa na bývalých trvalých trávnych porastoch, tzv. biele plochy



UAPS, PS Kokava nad Rim.

C-KN 5394/1: výmera parcely 12,048ha, výmera RP 12,048ha,
prírodné sukcesné štádia lesa na bývalých trvalých trávnych porastoch, tzv. biele plochy



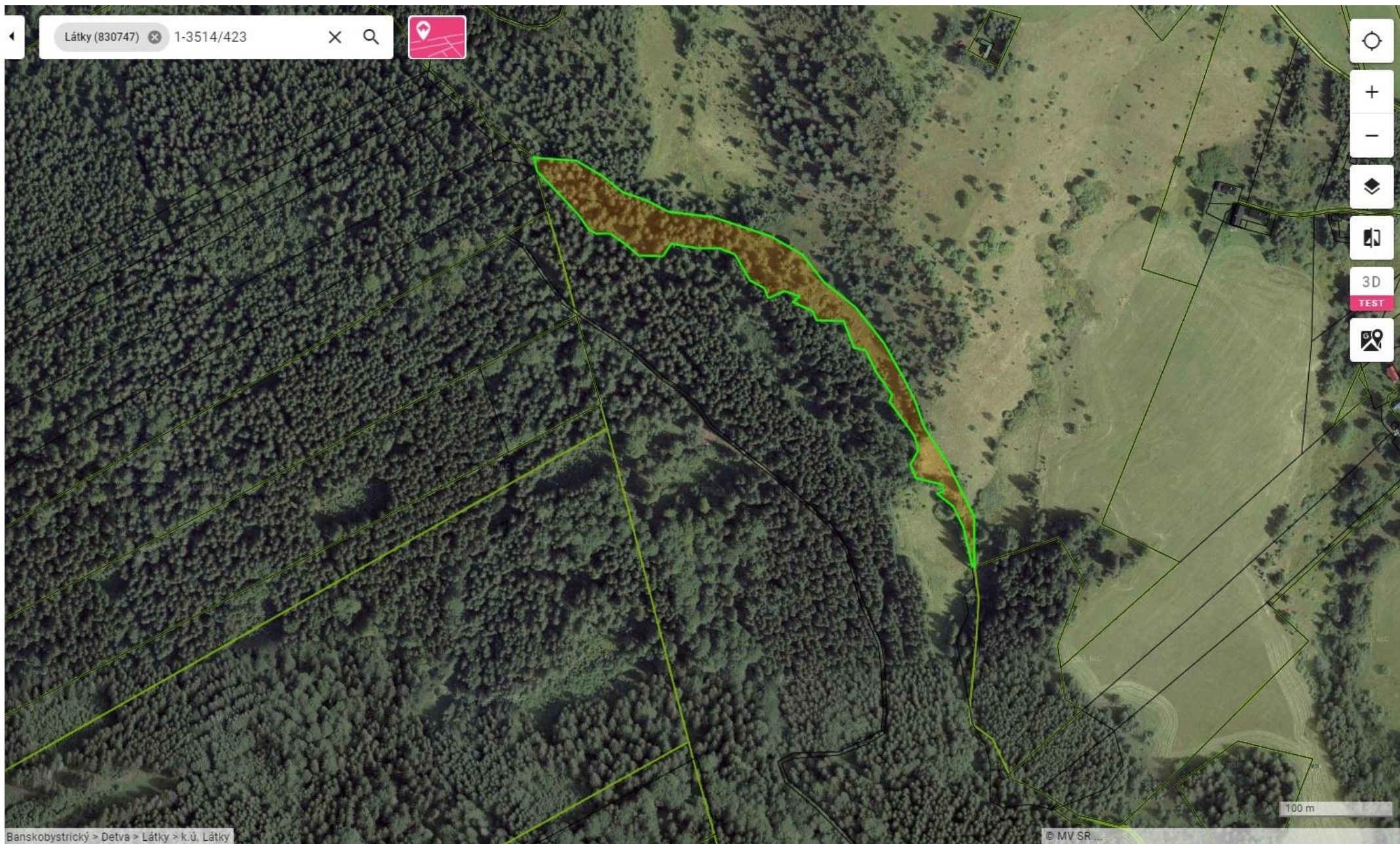
LAPPS Prašivá

E 3514/749: výmera parcely 12,048ha, výmera RP 1ha,
prírodné sukcesné štádia lesa na bývalých trvalých trávnych porastoch, tzv. biele plochy



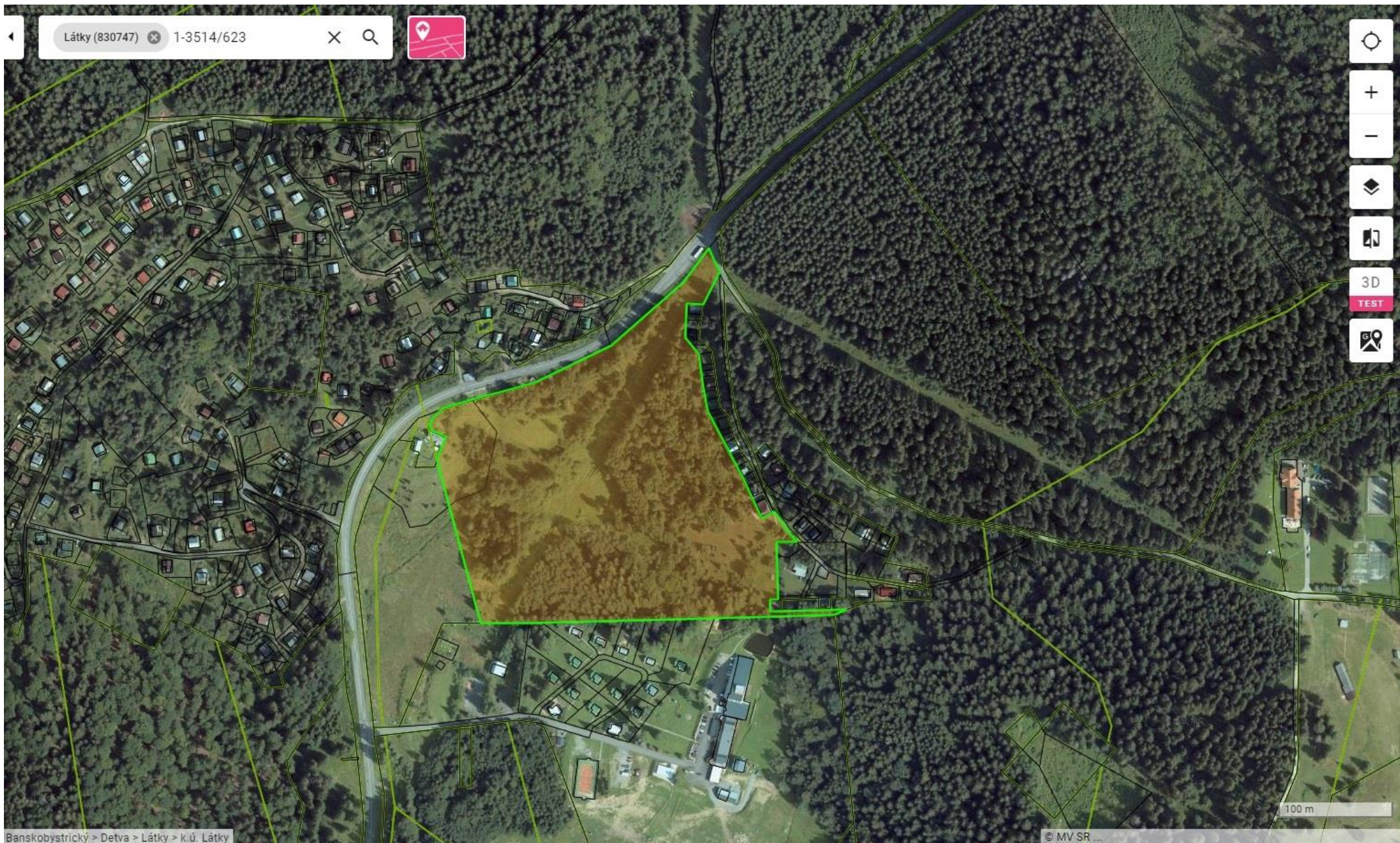
LAPPS Prašivá

E 3514/423: výmera parcely 1,39ha, výmera RP 1ha,
prírodné sukcesné štádia lesa na bývalých trvalých trávnych porastoch, tzv. biele plochy



LAPPS Prašivá

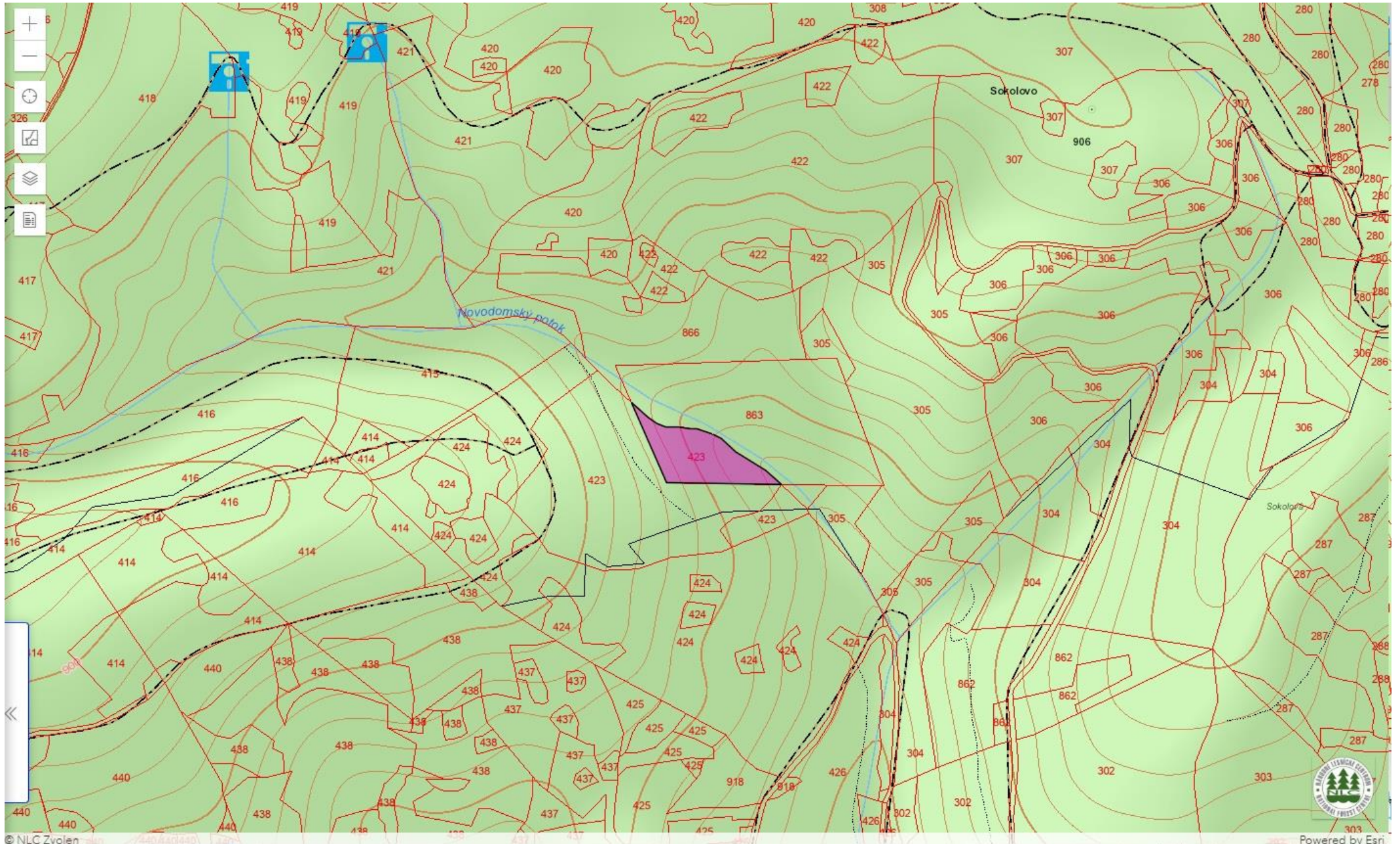
E 3514/623: výmera parcely 5,86ha, výmera RP 5ha,
prírodné sukcesné štádia lesa na bývalých trvalých trávnych porastoch, tzv. biele plochy



JASE, s. r. o., LC Málinec

JPRL 423b: výmera JPRL 0,95ha, výmera RP 0,95ha,

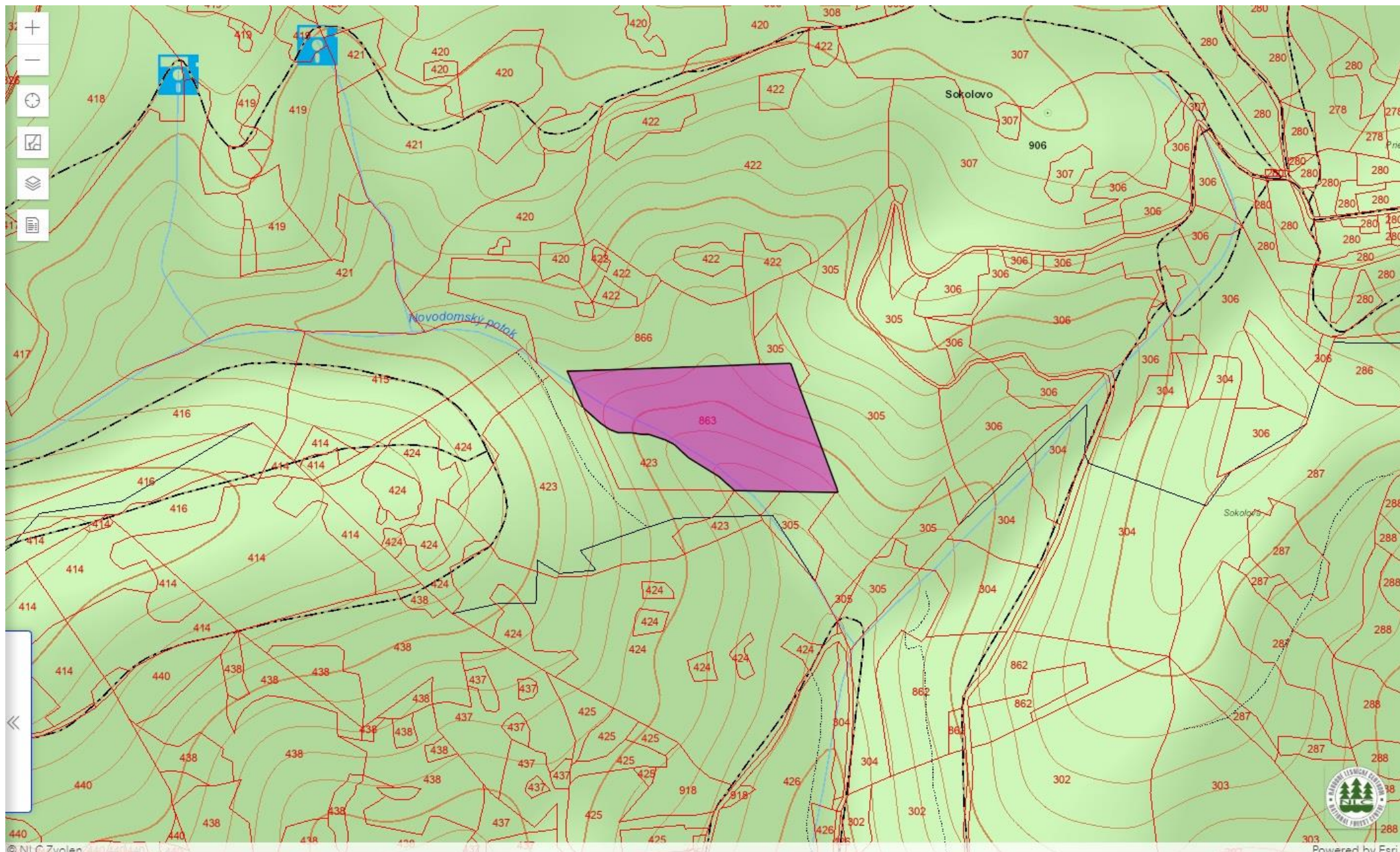
ochranný les, pôdochranný, funkčný typ vodoochranno-protierózny



JASE, s. r. o., LC Málinec

JPRL 863: výmera JPRL 3,99ha, výmera RP 3,99ha,

ochranný les, pôdochranný, funkčný typ protierózno-produkčný



JASE, s. r. o., LC Málinec

JPRL 312g: výmera JPRL 2,56ha, výmera RP 0,03ha,

bezzásahový les, prestarnuté bučiny



JASE, s. r. o., LC Málinec

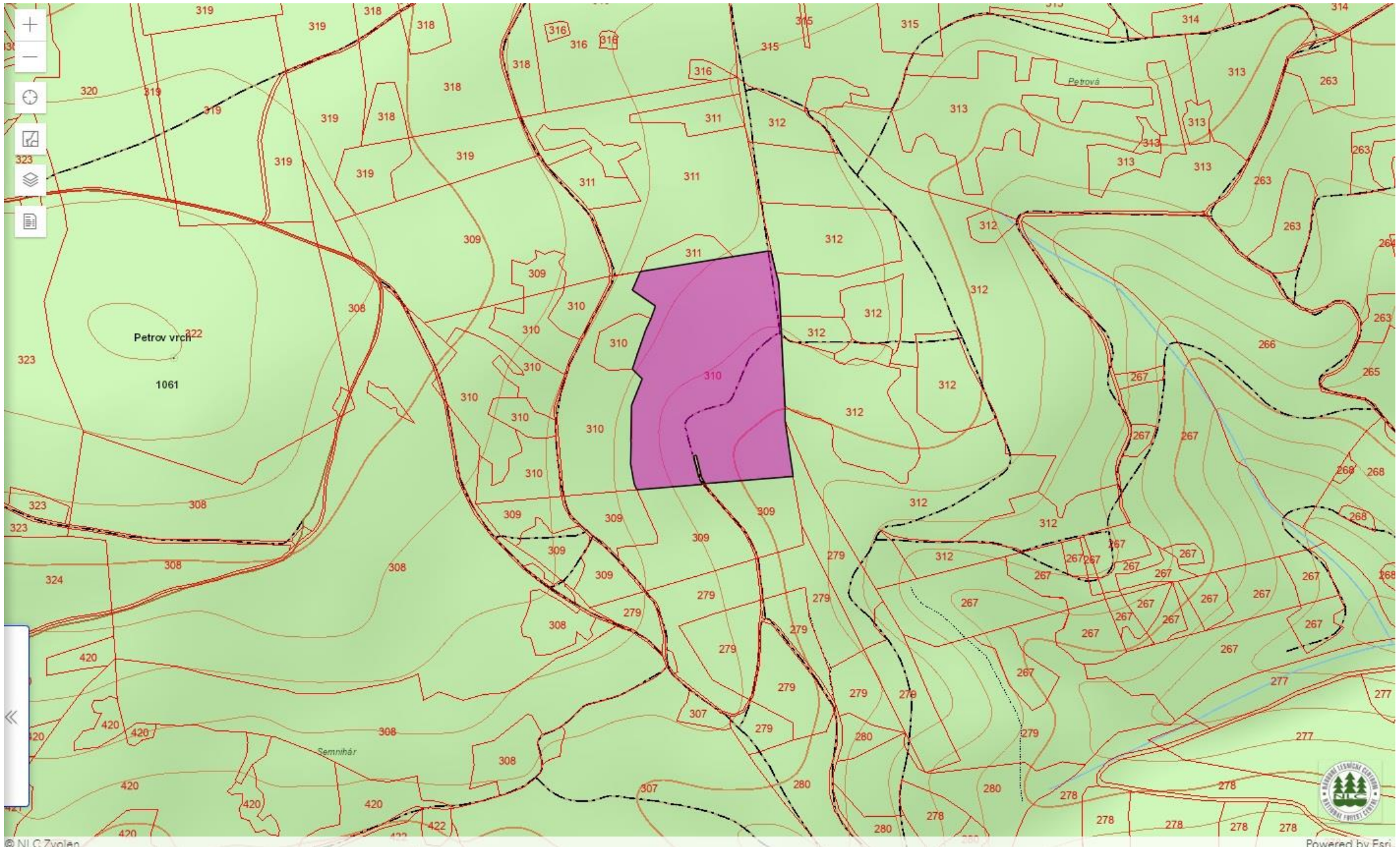
JPRL 312f: výmera JPRL 4,13ha, výmera RP 0,03ha,
bezzásahový les, prestarnuté bučiny



JASE, s. r. o., LC Málinec

JPRL 310b: výmera JPRL 5,85ha, výmera RP 2,05ha,

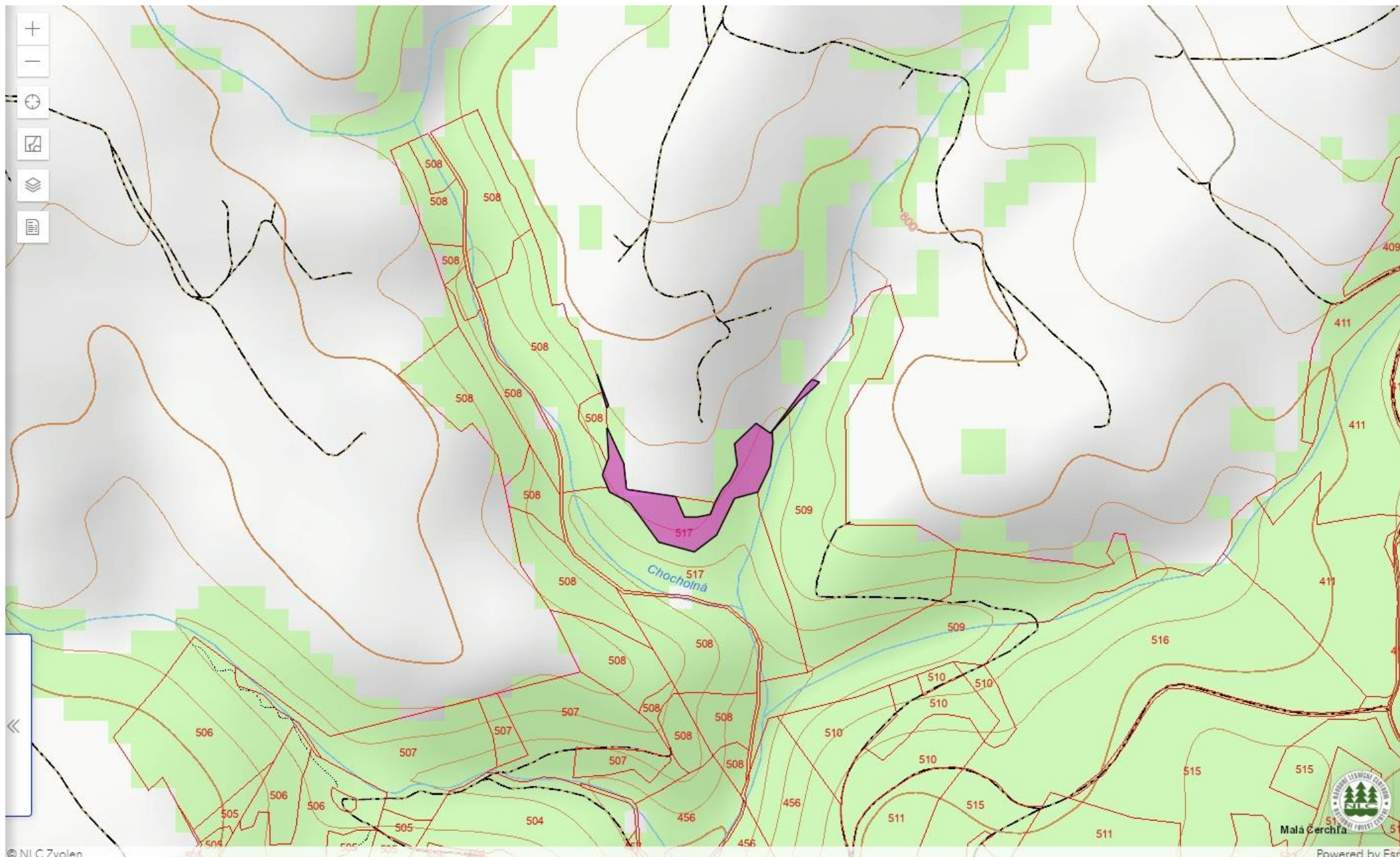
podmáčané, vlhšie časti porastu tvorené okolo potoka prevažne drevinou lieska, jelša, breza, lipa



Čontofalský P., JUDr.

JPRL 517b: výmera JPRL 1,25ha, výmera RP 1,25ha,

ochranný les, pôdochranný, funkčný typ vodoochranno-protieróznny



Čontofalský P., JUDr.

JPRL 301: výmera JPRL 4,82ha, výmera RP 2,81ha,

ochranný les, pôdochranný, funkčný typ vodoochranno-protierózny

